










In het Graufthal komen we voorbij een groep van drie unieke rotswoningen tegen een rotswand van rode zandsteen. De woningen werden bewoond tot 1958.








Loopt het pelgrimspad naar Santiago de Compostella ook langs hier of is hier een pelgrim gepasseerd?













In Saverne is een municipal camping doch deze blijkt gesloten te zijn. Tien kilometer verder is er nog een camping maar ook deze camping blijkt gesloten te zijn. We hebben de eigenaar wel gesproken doch deze bleef onverwurmbaar. We hebben onze tentjes dan maar terug aan de rand van een bos neergepoot. Het was terug een mooie en zonnige dag.




Maandag 19 oktober 2009

- Van : Saverne 190 m
- Naar : Wangenbourg 460 m
- Afstand : 25 km
- Stijgen : 950 m
- Dalen : 500 m
- Duur : 7 uur

We hebben terug een nacht met lichte nachtvorst achter de rug. Wederom werden we een paar maal wakker gemaakt door een uil. Deze keer leek het wel of hij zat bovenop de tent. Na één uurtje stappen komen we aan het kasteel van Haut-Barr, dat in de volksmond het Oog van de Elzas genoemd wordt. Het is gebouwd op drie grote rotsen die met elkaar in verbinding staan door een loopbrug, de Duivelsbrug genoemd. Een netwerk van trappen brengt je naar de hoogste punten van het kasteel.






Waar is hier een toilet
















De restanten van een beuk van 350 jaar oud met een stamomtrek van 6 meter. Is echter het slachtoffer geworden van een orkaan in 1990.

















We beëindigen onze dag met een bezoek aan de kasteelruïnes van Wangenbourg. Het is een



belangrijk
feodaal
gebouw uit de
13^{de} eeuw.
De
ommuring,
een ruim
voorplein, een
renaissance
schoorsteen
en een
vijfhoekige
slottoren met
vier
verdiepingen,
toegankelijk
via een trap,
zijn er nog
van over.

Vanaf de 24 meter hoge toren heb je een prachtig uitzicht over het dal van de Mossig.







En ditmaal plaatsen we onze tentjes, met toestemming van de gemeenteambtenaren, naast het kerkhof op een speelpleintje.



Dinsdag 20 oktober 2009

- Van : Wangenbourg 460 m
- Naar : Urmatt 250 m
- Afstand : 20 km
- Stijgen : 500 m
- Dalen : 800 m
- Duur : 6 uur

We hebben lekker geslapen afgelopen nacht. We hebben geen last gehad van de uilen en al evenmin van de buren. Het afbreken van de tent bezorgt ons wel koude vingers.



















Cascade du Nideck






Als we op het einde van de dag aan de mobilhome komen zorgt Marie Paul, de barmoeder er steeds voor dat we een frisse pint kunnen drinken. Volgens Henk is dat nodig om de suikerspiegel op peil te houden.



Spica legt haar poot op de tafel. Hiermee wilt ze aantonen dat haar poot wat zeer doet. En meteen krijgt ze een massage en een accupunctuurbeurt.





Woensdag 21 oktober 2009

- Van : Urmatt 250 m
- Naar : Schirmeck 315 m
- Afstand : 30 km
- Stijgen : 1.100 m
- Dalen : 1.000 m
- Duur : 8 uur

Vandaag staat onze zwaarste dag op het programma. Maar we zijn goed ingelopen en het is ook onze laatste dag. Henk vertrekt al vroeg in de ochtend omdat hij tijdig zijn trein dient te halen.














De rotsformatie Porte de Pierre (stenen deur) heeft zijn naam te danken omdat de rots op een deur lijkt met ramen (gaten) erin.



Ik ga mijn
oorbel uitdoen





Henk was hier al anderhalf uur eerder.



Rocher de Mutzi is met zijn 1.010 meter het hoogste punt van de GR 53. Prachtige vergezichten strelen het oog.









We beginnen nu aan de beklimming van de Donon (1.009 m).





Romeinse tempel op het hoogste punt van de Donon. De tempel werd gebouwd op verzoek van Napoleon. De Donon zelf wordt gevormd door een blok zandsteen dat op de granieten bodem vastzit. Op de Donon zelf ontspringen de Rode Saar en de Witte Saar die zich verenigen tot de Saar. In 2001 werd deze top beklommen in de zesde rit van de Ronde van Frankrijk als een beklimming van tweede categorie.

















Onze tocht en de GR 53 eindigt aan het station van Schirmeck. Het was terug een mooie trekking waar we nog veel zullen aan denken. We kijken al uit naar de volgende tocht.

In zeven stapdagen hebben we 173 kilometer afgelegd. We hebben 5.650 meter geklommen en 5.500 meter gedaald. Dit alles in 47 stapuren.

Contact Ludwig : benaltijdweg@gmail.com
Contact Henk : info@houthandeljansen.nl
Contact Marie Paul en André: anenmp@gmail.com
Contact Loe : loe@loeriet.be
Contact spook : staf.vangorp@skynet.be