

GR 571



ARDENSE RIVIEREN

SALM AMBLEVE LIENNE

DEELNEMERS



Jan



Staf



Ludwig



Yves



Willy



Kristof



Hollands spook



Blacky (Volcan)



Spica



Loe



Louis



Donderdag 21 januari 2010

- Van : Comblain-au-Pont 102 m
- Naar : Fonds de Quarreux 175 m
- Afstand : 28 km
- Stijgen : 705 m
- Dalen : 718 m
- Duur : 6 uur

We gaan de GR 571 (proberen) afwerken in zeven stapdagen. Voor het eerste deel van de GR 571 hebben we gekozen voor een centraal uitvalspunt dat zich bevindt in de buurt van Gouvy. Als uitvalsbasis hebben we een gîte rural gehuurd in het Luxemburgse Binsfeld. Dagelijks rijden we met de wagen naar het beginpunt en komen dan telkens de wagen terug ophalen met behulp van het openbaar vervoer.







Het vertrek is aan de brug over de Ourthe in Comblain-au-Pont. Meteen gaat het omhoog. In Comblain-au-Pont is een kalksteengrot maar jammer genoeg passeren we daar niet. De grot draagt de naam Grotte de l'Abîme wat "Grot van de afgrond betekent". Deze is gedeeltelijk te bezichtigen. De grot werd bij toeval ontdekt in 1900. De hond van een inwoner viel in een gat in de grond en kwam zo in de grot terecht.







Het is droog maar koud weer. Hier en daar ligt er nog wat sneeuw of wat ijs op het pad. We zijn nog maar enkele kilometers aan het wandelen als we een grote, zwarte, hond opmerken. Deze hond blijft ons volgen en al vlug geven we hem de naam "Blacky". In het begin loopt Blacky voor of achter ons maar na een tijdje komt hij ook tot bij ons. We veronderstellen

dat Blacky na enige tijd wel terug naar huis zal keren. We schenken er dan ook niet veel aandacht aan. We passeren de dorpjes Oneux en Hoyemont. Buiten enkele huizen en een kapelletje is er niet veel te zien. Het is zeer rustig in de dorpjes en het lijkt wel of iedereen weg is.



















We komen niet alleen een hond tegen maar ook nog een loslopende pony. Gelukkig is de pony ons niet gevolgd. In Martinrive passeren we de ruïnes van het kasteel van Amblève. Werd gebouwd in de 9^{de} eeuw. De ligging en de stoere opbouw van de constructie laten er geen twijfel over bestaan dat de burcht vooral een controlerende en militaire

functie had. In 1578 werd de vesting verwoest in de godsdienstoorlogen tussen de Spaanse katholieken en de Hollandse calvinisten. Ze zou nooit meer worden hersteld. Meer dan 400 jaren later is het eigenlijk verrassend om te zien dat er nog zoveel muren van recht staan. Volgens een legende vermoordde hier Blanche de Montfort haar minnaar en diens vrouw om zich nadien zelf van het kasteel te storten.



Staf, 't is langs hier, hier staat een teken.

Hier ook, het spookt hier precies!

Ha, ha, ha. Heb ik voor gezorgd.










Oude bunker, strategisch geplaatst, in Falize. Vermoedelijk uit de tweede wereldoorlog.



De Amblève ontspringt in de plaats Honsfeld in de gemeente Büllingen, op 640 m boven de



zeespiegel. Daar heeft ze de naam Amel. De monding ervan is in de Ourthe in Comblain-au-Pont op 120 m hoogte. De Amblève heeft een lengte van 90 km. In de zomer is de Amblève soms een rustig stroompje en kan men gemakkelijk over de rotsblokken van de ene naar de andere oever springen, maar na hevige

regenbuien jaagt het water door de dalen als in de Alpen en treedt ze buiten haar oevers. De Amblève wordt ook de koningin van het stromende water genoemd omdat ze door weids heuvelend weidegebied vloeit en zich een bedding graaft in het Ardens Massief.





In de buurt van Sedoz is er het pittoreske plekje “Fonds de Quarreux” waar de bedding van de Amblève, over een afstand van zowat 4 km, bezaaid ligt met kwartsietrotsen die al eeuwenlang door het stromende water gepolijst worden. Blacky, de hond die ons nu al 20 km gezelschap houdt, kunnen we gelukkig genoeg achterlaten in een dierenasiel in Sedoz. Bij nader onderzoek vinden we ook nog een telefoonnummer op zijn halsband. De eigenaars worden opgebeld en hebben nog diezelfde dag hun hond, die eigenlijk Volcan blijkt te heten, afgehaald. Met spijt in het hart nemen we dan ook afscheid van Blacky (Volcan).



'k Zit dik. Ik voel
mijne cholesterol
zo omhoog gaan.



Na de wandeling gaan we terug naar de gîte waar we ons tegoed doen aan een lekkere maaltijd. Morgen dienen we om 06.15 uur uit de veren voor het vervolg van de trekking. We kruipen dan ook vroeg onder de wol.

Vrijdag 22 januari 2010

- Van : Fonds de Quarreux 175 m
- Naar : Coo 223 m
- Afstand : 22 km
- Stijgen : 795 m
- Dalen : 711 m
- Duur : 6 uur

Als we 's morgens vertrekken is het geen pretje op de kleine wegen in Luxemburg. Het heeft immers gesneeuwd tijdens de nacht maar van zodra we België binnenkomen houdt het op met sneeuwen.




We trekken door de vallei van de Chefna. De Chefna is een zijrivier van de Amblève. Ze ontspringt in Ville-au-Bois en de monding ervan is 5 km verder nabij een oude hoeve in Quarreux. Vroeger heeft men in het rivierwater naar goud gezocht. Op de rechteroever liggen de mijnputten van een primitieve goudmijn uit de 19^{de} eeuw. Er is ooit goud gevonden maar het was maar een kleine hoeveelheid. De opbrengst bedroeg 0,40 gram goud per ton gesteente. Door de te lage opbrengst heeft de overheid het zoeken naar goud in de Chefna verboden om het natuurlijke landschap te behouden. Ons pad kruist meerdere keren de Chefna via gladde, smalle brugjes die er soms gevaarlijk bij liggen.














Ha, ha, ik heb het brugje weg genomen



Lap, weeral natte voeten





Weeral een
gammel brugje



Loop maar gewoon door Staf, uw voeten zijn toch al nat



En wij 🎵 dansen de 🎵 samba 🎵











Heer, geef mij de kracht dat ik die twee man kan volgen, ze stappen zo vlug!



Staf, een diepgelovig man gaat aan elk kapelletje of kruisbeeld even halt houden om er te bidden. Het betonnen kruis “Croix Honnay” werd ingezegend op 18 oktober 1928 ter gelegenheid van het katholieke feest Christus Koning. Het vorige kruis was uit hout en werd verwoest bij een grote, hevige veenbrand in 1927. Het originele houten kruis zou er geplaatst zijn begin 19^{de} eeuw door een reiziger die er verloren gelopen was. Hij beloofde toen dat hij een kruis zou plaatsen als hij levend terug in de bewoonde wereld zou komen.

De vorst houdt aan en hier en daar dienen we toch over verijsde stukken te gaan waar het opletten geblazen is om niet ten val te komen Na de vallei van de Chefna komen we in veenachtig gebied





Rond de middag zijn we in Stoumont.









Het kasteel Froidecour in Stoumont. Is momenteel in privébezit. Het kasteelpark telt enkele zeldzame bomen. Er staan onder andere twee mammoetbomen in waarvan de grootste een omtrek heeft van 6,09 meter en een hoogte heeft van 25 meter.















Onze dagtocht eindigt vandaag aan de watervallen van Coo. Vaak wordt beweerd dat het de hoogste watervallen zijn van het land doch dit klopt niet. De watervallen van Coo hebben een hoogte van 15 meter. Evenwel bevinden de hoogste watervallen van België zich in Reinhardstein in de vallei van de Warche. Deze watervallen hebben een hoogte van 60 meter. In de 15^{de} eeuw bestond er al een kleine waterval in Coo. Maar in de 17^{de} eeuw werd, in opdracht van de prinsabt van Stavelot, door monniken, de hoogte opgetrokken tot huidig niveau om Petit-Coo te beschermen tegen overstromingen.



Ons verblijf in Binsfeld. Jan is aardappelschiller van dienst.



