









We komen nu in de vallei van de Hoëgne. De Hoëgne is een zijrivier van de Vesder en heeft een lengte van 30 km. De Hoëgne ontspringt ter hoogte van Mont Rigi in Sourbrodt een deelgemeente van Waimès. Het water is zo zuur dat vissen zich hier niet thuis voelen. Zelfs bloemen en planten hebben het hier moeilijk. Het is vooral adelaarsvaren die hier welig tiert. Reeds in de tweede helft van de 19^{de} eeuw werd hier een toeristisch wandelpad aangelegd. In 1899 werd het pad ingewandeld in het hoge gezelschap van koningin Marie-Henriette de echtgenote van koning Leopold II. Reclamemakers schrokken er in die tijd niet voor terug om alle informatie rond dit wandelpad wat aan te dikken. Zo schreven ze onder meer dat de Hoëgne het best kon vergeleken worden met de Victoriawatervallen en de wilde watervallen van de Nijl in centraal-Afrika.









'k Heb toch
weer een beetje
schrik zenne!


















De dolmen van Solwaster is een enorm blok kwartsiet. De platte bovenkant voedt de veronderstelling dat het hier gaat om een dekplaat van een megalithische constructie, een dolmen. Maar echt zeker is men hier niet van. De steen werd ontdekt in 1887. Er is ook een vreemd gegraveerd teken zichtbaar op de steen.














Lang geleden
dat ik nog zo
afgezien heb.



Marie-Paul komt ons ophalen in Neufmarteau en brengt ons naar de camping in Soumagne, onze uitvalbasis. Als Jan zijn tentje wilt opzetten komt hij echter tot de vaststelling dat hij de tentstokken vergeten heeft. Gelukkig heeft André nog een extra tentje in de mobilhome.



Zaterdag 12 december 2009

- Van : Neufmarteau 235 m
- Naar : Theux (Mont) 215 m
- Afstand : 26 km
- Stijgen : 800 m
- Dalen : 750 m
- Duur : 6 uur



We zijn nog maar pas vertrokken als Staf een kruis tegenkomt met zijn favoriete Heilige “Saint Jacques”.

Ziet ge nu dat
het een Schot
was. Hij heeft
een rokje aan.







We komen aan de ruïnes van de burcht van Franchimont. Op 29 oktober 1468 trokken 600 Franchimontezen vanuit dit kasteel naar Luik om er Lodewijk XI en Karel de Stoute gevangen te nemen. Het bleek al snel een zelfmoordexpeditie te zijn want alle 600 werden ze in de pan gehakt. Niemand overleefde de expeditie. De burcht zelf werd opgetrokken in de 11^{de} eeuw op een vooruitstekende rots. In de 18^{de} eeuw kon de “grand chicque” er logeren tegen betaling. Onder andere tsaar Peter de Grote heeft er gelogeed. Het kasteel is te bezichtigen tegen betaling.





Zou dat het afvalwater zijn van dat huisje?

Ja, ja ik denk dat wel.















Zondag 13 december 2009

- Van : Theux (Mont) 215 m
- Naar : Pont de Belleheid 358 m
- Afstand : 23 km
- Stijgen : 600 m
- Dalen : 600 m
- Duur : 6 uur

Vandaag staan we iets vroeger op want we dienen onze tentjes af te breken. Leo is er vandaag niet meer bij. Hij is gisteren reeds huiswaarts gekeerd omdat hij andere verplichtingen had.







Hoe hoger we komen hoe frisser het wordt. Op de hogere plateaus ligt er zelfs een dun laagje sneeuw. Maar het blijft nu tenminste wel droog. We naderen het kuuroord Spa. Vanaf de 16^{de} eeuw ontwikkelt Spa zich als thermaal oord. Vooral het rijkere volk kwam afgezakt naar Spa. Het is dan ook niet verwonderlijk dat in 1764 hier het allereerste casino van Europa zijn deuren opende.










Het Lac de Warfaaz werd eind 19^{de} eeuw aangelegd om Spa te vrijwaren van overstromingen.





















Jan is nooit verlegen om een geintje. En Henk heeft zo te zien grote honger.....



Aan Pont de Belleheid eindigt de GR 573. In 6 dagen hebben we 161 km afgelegd. We hebben 4.200 meter gestegen en ongeveer evenveel meter gedaald. We hebben nu zelf kunnen ondervinden dat weinig GRpaden zoveel afwisseling bieden dan de GR 573. De volgende trekking die op ons programma staat is de GR 571. Afwachten wat dat zal worden. We kijken er alleszins naar uit.



Staf : staf.vangorp@skynet.be

André en Marie-Paul : anenmp@gmail.com

Henk : info@houthandeljansen.nl

Ivan : iv_op_stap@hotmail.com

Yves : yp@pandora.be

Jan : jj.wauters@skynet.be

Leo : leodekort@skynet.be

Ludwig : benaltijdweg@gmail.com