



Tijdens onze verkenning van de stad komen we op verschillende “miradors” of uitkijpunten.



De volledige trekking van deze week bevindt zich achter de Sierra Nevada. Ik had dan ook gedacht dat we regelmatig een blik zouden kunnen werpen op de besneeuwde toppen van de Sierra Nevada maar tot hiertoe is dit nog niet het geval geweest.

Vrijdag 18 januari 2013

- Van : Villanueva de Algaidas 580 m
- Naar : Cuevas Bajas 360 m
- Afstand : 10 km
- Duur : 5 uur

Het heeft deze nacht weeral geregend. Afwachten maar of dit ons vandaag geen parten zal spelen.








Dit zijn de overblijfselen van een Franciscaner klooster waarrond Villanueva de Algaidas werd gebouwd.





De GR 7 loopt hier een gedeelte samen met de camino Mozarabe de Santiago. Het is een pelgrimsweg naar Santiago de Compostela die vanuit Malaga vertrekt.





Hier in Spanje is het vrij simpel om van je oude wagen af te geraken. Je dumpt hem gewoon het ravijn in.





Vandaag is het bewolkt en mistig weer met af en toe regen. Op de koop toe dienen we regelmatig zelf een weg te zoeken doordat de track van de gps niet altijd langs paden loopt.






Op een bepaald ogenblik is er geen doorkomen meer aan. De groep Jan en Guido M bellen mij dat ze niet meer verder kunnen. Ze hebben een weg gezocht maar kunnen niet verder door ravijnen, diepe rivieren of te dicht begroeid struikgewas. Op het ogenblik dat ik deze telefoon kreeg was ikzelf ook al een tijdje aan het zoeken. Dus vermoed ik dat de andere groep niet veraf is. Na lang zoeken via verschillende richtingen vind ik een doorgang langs deze richel. Op de foto is het misschien niet zo duidelijk te zien maar naast de richel bevindt er zich een ravijn tientallen meters diept. We doen het dan ook uiterst behoedzaam.





In Cuevas Bajas houden we het voor bekeken. Normaal gezien zitten we nog maar halweg de dagetappe maar door het vele zoeken onderweg kunnen we niet verder meer geraken. We zullen er morgen dan ook maar een korte dag van maken. Voor we vertrekken gaan we iets drinken in de plaatselijke herberg. Het blijkt een albergue te zijn. De uitbaters denken aanvankelijk dat we pelgrims zijn en vragen of we blijven slapen. We maken hen echter duidelijk dat we de GR 7 aan het volgen zijn en niet de camino.



Zaterdag 19 januari 2013

Als we 's morgens opstaan is het aan het regenen. We begeben ons met de auto naar ons vertrekpunt in de hoop dat het wel zal ophouden met regenen maar rond 10.30 uur keren we toch maar terug naar Iznajar. In de loop van de namiddag houdt het toch op met regenen maar dan is het te laat om nog iets te organiseren. We brengen dan de dag maar door met het spelen met kaarten.





Ik doe wat inkopen in het dorp en koop een paar kilo verse aardbeien. Blijkt dat ik de enige ben die aardbeien lust. Ik heb dan ook meteen een groot dessert voor vandaag.

Zondag 20 januari 2013

- Van : Cuevas Bajas 360 m
- Naar : Rute 600 m
- Afstand : 18 km
- Duur : 7 uur

We begeben ons terug naar het dorpje Cuevas Bajas. Het dankt zijn naam aan de vele grotten die er in het gebied zijn. De streek vestigt momenteel heel wat ambachtsslui die zich bezig houden met het vlechten van manden en rieten stoelen. Al merken wij er hier in het dorp helemaal niets van. Het is vandaag tevens onze laatste stapdag. Het regent niet meer en het ziet er naar uit dat het een mooie dag wordt.





Rond Cuevas Bajas liggen enkele kleine meertjes maar ook hier is het de olijfboom die grotendeels het landschap siert.





Even later passeren we het dorpje Cuevas de San Marcos. In het dorp zelf is er niet veel te zien maar zoals de naam al doet vermoeden zijn er hier ook veel grotten. De meest bekende is de Beldagrot die een kolonie vleermuizen bergt.





De grot van Belda werd voor het eerst ontdekt in 1898 maar werd pas in 1970 geheel verkend door speleologen die de gehele grot in kaart brachten. Toen werden er vuurstenen, bijlen, pijlpunten en andere stenen werktuigen gevonden. De grot heeft een diepte van 350 meter en is niet toegankelijk voor het publiek.



Boven een detailfoto van enkele amandelnoten. Onder een detailfoto van enkele olijven.



Op de weg naar Rute krijgen we terug regelmatig zicht op het meer van Iznajar.









Op een bepaald ogenblik moeten we door een kloof. Tot onze grote verbazing merken we zelfs nog enkele oude verkeersborden die staan opgesteld langs de kloof. Hier zou vroeger dus een smalle rijbaan hebben gelegen.



Eens we door de kloof zijn wordt het pad smaller en smaller en op een bepaald ogenblik is het pad zodanig afgebrokkeld van de bergwand dat er geen doorkomen meer aan is. We moeten dus terug een weg zoeken tussen de olijfboomgaarden.





Het is vandaag een vrij zonnige dag en het is ook vrij warm. Ik denk dat dit veruit de beste dag is van onze stapvakantie. In België houdt de vorst aan zowel overdag als 's nachts.











Ons eindpunt “Rute” komt al in zicht. Rute ligt in de provincie Cordoba. Het ligt aan de rand van het natuurpark Subbetica Cordobesas. Dit natuurpark zullen we op de volgende trektocht doorkruisen.





Jan heeft er iets op gevonden om zijn schoenen vlugger droog te krijgen. Hij hangt ze gewoon aan de muur boven de kachel.



Ik heb van deze tocht niet alleen genoten van de mooie wandelingen maar ook van het gezellig samenzijn 's avonds. Ik heb altijd goede kaarten gekregen en was steeds de grote winnaar. Het was vooral Guido Melis die steeds slechte kaarten kreeg en meestal als verliezer uit de bus kwam.


Maandag 21 januari 2013


Het verlof zit er op. Persoonlijk vond ik dit gedeelte van de GR 7 het minst mooie van alle delen die ik al heb gedaan. Ik vermoed dat dit komt omdat we geen enkel natuurpark hebben aangedaan. De tocht die we nu hebben gedaan bevindt zich juist tussen twee natuurparken in waarbij de olijfboomgaarden domineerden.





Voordat we de huurwagen terug brengen gaan we nog een wandeling maken in Torremolinos. Dat is een stadje dat juist naast Malaga gelegen is.





92 kilometer GR 7 hebben we afgelegd in 5 stapdagen (wandeling in El Torcal niet meegerekend) of een gemiddelde van 18 km per dag.

In totaal heb ik nu dus 734 km van de GR 7 afgelegd.



Guido Melis : guido.melis@telenet.be

Ludwig D'Haese : benaltijdweg@gmail.com

Guido Claesen : gkclaesen@gmail.com

Jan Wauters : jj.wauters@skynet.be

Foto's : Jan Wauters, Guido Melis en Ludwig D'Haese

Tekst : Ludwig D'Haese