





Voor de pluk van de olijven worden er eerst netten gelegd onder de boom. Vervolgens wordt de boom getrild zodat de meeste olijven afvallen. De olijven die bij het trillen van de boom niet loskomen worden met een stok los geklopt.






Op sommige plaatsen staat brem in bloei. Bij ons bloeit deze in mei en juni. Hier in het zuiden iets vroeger. Van de twijgen kunnen bezems gemaakt worden. In het verleden werd de vezel van de plant in tijden van schaarste gebruikt als vervanger van jute.






Het gedeelte van de GR 7 dat we nu aan het doen zijn bevindt zich achter de Sierra Nevada. Soms zien we heel in de verte enkele besneeuwde toppen opduiken van dit gebergte.





Vandaag neemt Josine en Lut het kokkerellen voor zich. We kunnen zowel binnen als buiten koken. Deze avond is het pasta met groenten en een lekker sausje.



Vrijdag 21 maart 2014

- Van : Pilas de la Fuente Del Soto 850 m
- Naar : Alcala la Real 900 m
- Stijgen : 500 m
- Dalen : 500 m
- Afstand : 13 km
- Duur : 4 uur

Ik stap vandaag met Guido en Josine. Frans zet ons af in Pilas de la Fuente Del Soto en rijdt vervolgens door met Lut tot Alcala la Real. Frans parkeert daar dan de auto, neemt een waypoint in de gps van de plaats waar de wagen werd achter gelaten en komt ons tegemoet. Als we elkaar dan kruisen overhandigt Frans de autosleutels aan mij alsook het waypoint van de plaats waar de auto staat. Als ik dan aan het eindpunt kom (het vertrekpunt van Frans) neem ik met mijn groep de wagen en ga de andere groep halen.







Als we straks een terrasje doen drink ik een alcoholvrij biertje.

Pft, dat is zoals een BH aan de waslijn. Het beste is er uit.

Het is terug rond de middag als we elkaar kruisen. Beide groepen stellen het eten wat uit tot we elkaar zijn tegen gekomen zodat we samen kunnen eten. Op kortere trajecten gebeurt het wel eens dat we wat vroeger eten. Ik ieder geval is het eten met de volledige groep leuker dan eten met de halve groep.





Alcala la Real komt in het zicht. Het Moorse kasteel ligt op de helling van de Sierra Magina. Tot enkele eeuwen geleden draaide alles nog rond deze nederzetting. Nu is het een toeristische trekpleister.





De eerste bouwselen in Alcala la Real dateren van 713 na de islamitische verovering. Tussen 971 en 976 werden er een aantal torens gebouwd om de stad te verdedigen. Vandaag staan er nog 12 van de 15 torens.





Rond het jaar 1000 werd de belangrijkste toren gebouwd, de Mota, waarrond vervolgens de gehele vesting werd gebouwd. De troepen van Napoleon hebben de burcht bezet gehouden van 1810 tot 1812. Tijdens deze bezetting is het dak van de kathedraal afgebrand.





Voor we gaan slapen leggen we nog een kaartje. De ene keer is het kleurenwies met Lut en de andere keer is het manillen met Josine.

Zaterdag 22 maart 2014

- Van : Alcala la Real 900 m
- Naar : Frailes 1.000 m
- Stijgen : 250 m
- Dalen : 250 m
- Afstand : 10 km
- Duur : 3 uur

Vandaag stap ik met Lut en Josine. Het is maar een korte stapdag want we willen na onze tocht het stadje Alcala la Real gaan verkennen. We dienen tevens verse vis in te kopen want Frans gaat deze avond paella maken.







Ook in Spanje kun je een (gas) boete krijgen als je niet netjes de hondenpoep opruimt.





Boven de stad ligt er een plateau waar een steengroeve is die nog steeds ontgonnen wordt.






Heel hoge temperaturen zijn het nog niet maar we dienen ons toch dagelijks in te smeren en het dragen van een muts is tevens een must.





Wederom kunnen we heel in de verte de witte Sierra Nevada zien. Het is het tweede hoogste gebergte in Europa met 20 toppen van meer dan 3000 m hoog. De hoogste piek van de Sierra Nevada is de Mulhacén en is met zijn 3481 m de hoogste top van het Iberisch schiereiland en na de Teide op de Canarische eilanden de tweede hoogste berg van Spanje.





De Sierra Nevada geniet de hoogste natuurbescherming in Spanje en is een Unesco biosfeer reservaat. De Sierra Nevada is de bakermat van een uitzonderlijke diversiteit aan planten, vogels en diersoorten. Bovendien is er de rijke historische culturele achtergrond van Tartaren, Visigoten, Romeinen en Moren.





De wilde iris komt veel voor in dit gebied. Bij ons is het een bloem die vooral in juli en augustus bloeit. In de Egyptische piramiden zijn afbeeldingen van irissen te vinden die stammen uit 1.500 jaar voor Christus. Ook in de Kaukasus en in Palestina vindt men deze bloemen hoog in de bergen. Bij ons wordt deze wilde soort ook gebruikt in borders en rotstuintjes. Hier bloeien ze van half februari tot einde maart.





Voordat we inkopen gaan doen profiteren we eerst nog van een terrasje in de stad.





We verkennen de stad en we stappen tot het kasteel maar gaan het niet bezoeken wegens tijdsgebrek. Maar we zijn wel zinnens om het later op onze reis te gaan bezoeken.






Frans maakt, onder het toezien van Guido, een heerlijke paella voor de groep. We hadden de eigenaar van de vakantiewoning op voorhand gevraagd of hij een pan en brander kon voorzien. Blijkt dat hij geen brander had en hij heeft er dan maar een nieuwe gekocht.



We hebben flink ons best gedaan maar trop is teveel. We hebben de paella niet opgekregen. Maar geen nood morgen is er nog een dag en dan eten we de rest op.



De huizen in Andalusië zijn zodanig gebouwd dat de warmte er buiten blijft. 's Avonds kunnen we dan ook wat vuur gebruiken. Er is een open haard en een stapel brandhout waar we gebruik mogen van maken. Maar er is ook een peletkachel die we vandaag echter niet aan de praat krijgen. We nemen dan ook contact op met de huiseigenaar "Paco". Paco is op patrouille maar hij komt ons toch vlug uit de nood helpen.

Zondag 23 maart 2014

- Van : Frailes 1.000 m
- Naar : Alamilis 1.200 m
- Stijgen : 1.000 m
- Dalen : 700 m
- Afstand : 25 km
- Duur : 9 uur

Ik stap vandaag met Josine en met Guido. Frans rijdt door met Lut naar Alamilis. Na zowat één uur belt Frans mij om te zeggen dat hij met de auto niet tot die plaats kan geraken. Daar wij steeds op berijdbare weg hebben gestapt vraag ik Frans om met de wagen tot bij ons te komen.







We passeren een grote parking waar een groep bedevaarders zich verzamelen om in stoet naar een nabijgelegen kapel te stappen ter ere van de patroonheilige van de streek.





We trekken terug het gebergte in. Frans is nog op komst maar tot hiertoe zijn de wegen nog steeds berijdbaar.





We passeren een schapenboerderij. De hoeve en de schapen worden bewaakt door patous. Dit hondenras wordt vaak gebruikt om de kudde te bewaken tegen aanvallen van wolven.





Patous zijn de enige honden die een aanval van wolven kunnen afslaan. Een enkele patou kan het niet opnemen tegen één of meerdere wolven maar als er meerdere patous zijn laten de wolven de schapen met rust.

