



De Europese dwergpalm komt hier veel in het wild voor maar wordt ook aangeplant als sierplant. Deze plant is van nature zeer ziekteresistent en wordt door geen enkel dier gegeten.









Tijdens de afdaling komen we een hoopje stenen tegen, in grafvorm, met een kruis erop. Volgens Jan kan dit alleen maar de begraafplaats van een uitgeputte wandelaar zijn.









We naderen het ongerepte bergdorpje Ojen. Het is geheel gebouwd op de flank van een berg. Het dorp wordt omringd door de Sierra Blanca en de Sierra Alpujata. Dit gebied is rijk aan talk, nikkel, ijzer en lood. Het dorp is ook gekend voor de aanmaak van een anijsachtige likeur “aguardiente”.







Agaves zijn door de mens gekweekt als gebruiksplant onder andere voor de vezels die in de stevige bladeren zitten en als bron voor gegiste dranken (pulque). In Spanje maakt men uit de pulque de sterke drank mescal. De tequila is daarentegen een drank die gemaakt wordt door destillatie van het gegiste sap van de blauwe Agave. Deze soort wordt vooral in de omgeving van het dorpje Tequila bij Guadalajara gekweekt. De zeventienduizend inwoners van dit dorp zijn bijna allemaal afhankelijk van de productie van tequila die door dertig bedrijven wordt gemaakt. Na 48 tot 72 uur gisting van het sap en na een dubbele destillatie blijft de witte tequila over. Rijping in vaten kan de kleur in geel veranderen en de smaak van de drank verfijnen.



Het aantrekkelijke dorpspleintje is mooi versierd met talrijke terrasjes en een fontein.



Tegen de zijgevel van de kerk groeien leifruitbomen met citroenen. Tot manshoogte zijn er geen citroenen meer te zien. Eens daarboven hangt het nog vol.



Om de Spaanse toeristische middenstand wat te steunen doen we een terrasje. Tussen het tappen en het bestellen van pinten is de waardin inktvissen aan het kuisen.





Ondanks dat het al eind januari is zien we toch nog een kertsman aan een balustrade bengelen. Op de foto naast de kerstman ziet u een dwergsinaasappelstruik. Deze vrucht wordt gegeten met de schil er nog rond.

Woensdag 25 januari 2012

- Van : Refugio de Juanar 820 m
- Naar : Marbella 0 m
- Hoogste punt : 899 m
- Afstand : 12 km
- Stijgen : 200 m
- Dalen : 1.000 m
- Duur : 6 uur

Gisteren zijn we van aan Refugio de Juanar afgedaald naar Ojen. Daar we het stuk Ojen – Juanar al gedaan hebben laten we ons door Danny tot de Refugio de Juanar brengen met de wagen. Van hieruit moeten we nog enkele honderden meters stijgen om vervolgens te beginnen aan de lange afdaling naar Marbella.



Voor ons vertrek heeft Jan nog spek en eieren gebakken.













We komen nu aan de laatste mirador. We hebben van hieruit een prachtig zicht op Marbella en de kust. We beginnen meteen aan onze laatste afdaling. Het zal meteen ook onze moeilijkste afdaling van de gehele tocht worden.









André gaat er nog eens bij zitten en gaat nog voor een laatste keer zijn blaren tellen. Het wordt tijd dat we beneden zijn want de compeed is ver op.





In het begin van de afdaling is het pad weliswaar smal en slecht onderhouden maar het is doenbaar. Na verloop van tijd zien we niet echt een pad meer en is het telkens zoeken naar de beste plaats om enkele meters af te dalen. Soms lopen we gewoon vast en dienen we een stuk terug te keren en een alternatief te zoeken.








Een flink uit de kluiten gewassen rotsblok die wat lijkt op een kei. Het blijft zoeken naar een pad. Mogelijks zijn we het pad kwijt geraakt in het dichte stuikgewas. Af en toe dienen we wat te klauteren. Echt risico's nemen doen we niet. Af en toe zien we in het mulle zand toch nog wat voetsporen wat er op wijst dat we niet de enigen zijn die hier zijn gepasseerd.





Uiteindelijk komen we dan toch op een breed begaanbaar pad die ons naar Marbella zal brengen. Marbella is een mondaine badstad, zowat het Knokke van Spanje. Het is een van de belangrijkste badplaatsen aan de Costa del Sol. Het zijn vooral welgestelde toeristen die hier verblijven. De stad telt tevens meer dan tien golfterreinen. Puerto Banus is de meeste prestigieuze plezierhaven van de Middellandse Zee.



Aan de Puerto Brico Alto eten we onze laatste boterhammetjes op. In de verte horen we al het verkeer van de auto's en af en toe snuiven we de geur op van het zilte zeewater. Marbella kan niet veraf meer zijn.



In de bergen rond Marbella zijn archeologische opgravingen gedaan, die wijzen op bewoning in de paleolithische, en neolithische tijd. Ook zijn er overblijfselen gevonden van Fenicische nederzettingen in het gebied van de Rio Real.



We krijgen nu meer en meer zicht op de huizen van en rond Marbella en zien het badplaatsje steeds dichterbij komen.











We nestelen ons in het historische centrum op de Plaza de los Naranjos. Het is er mooi maar druk. Het valt ons ook op dat we hier het dubbele betalen voor een pint bier dan in het binnenland.



Donderdag 26 januari 2012 dagje Malaga

Met de bus rijden we terug naar Malaga en installeren er ons in een appartementje dat we hebben gehuurd.





In het midden van de stad treffen we een flink uit de kluiten gewassen boom aan. We weten niet welke soort boom het is maar het is in elk geval een oud exemplaar.



Ook de alom gekende cherry bar konden we niet links laten liggen. Ook de gekende schilder Pablo Picasso is hier ooit nog langs geweest.



Ook de levende standbeelden zijn weer van de partij.





26/01/2012 19:01



26/01/2012 17:13



In de haven ligt het privé mega-yacht “Tatoosh”. Het is van Paul Allen medeoprichter van Microsoft en vaart onder de vlag van de Kaaiman Eilanden. Het yacht heeft ook nog een zeilboot, een speedboot en enkele waterscooters aan boord. En o ja, niet te vergeten er is ook nog een helikopter aan boord. Het yacht telt 20 suites waaronder een suite voor de helikopterpiloot. Er zijn ook nog twee zwembaden aan boord. Het yacht staat 26^{ste} op de wereldranking. Mocht je soms interesse hebben, het staat te koop voor 160 miljoen dollar. Volgens kenners is dit een waar koopje. Jan heeft de lengte willen afstappen maar halverwege was hij de tel al kwijt.





Op het strand van Malaga blijven we genieten van de zon tot deze ondergaat

In 6 stapdagen hebben we 125 km afgelegd of een gemiddelde van 21 km per dag. We hebben 5.500 meter gestegen en ongeveer evenveel gedaald. We hebben 45 uur gestapt of een gemiddelde van 7 u 30' per dag. Het was een mooie tocht met een toffe ploeg. We hebben alle dagen zon gehad van 's morgens tot 's avonds en hebben geen druppel regen gehad.



Ludwig : benaltijdweg@gmail.com

Jan : jj.wauters@skynet.be

André : anenmp@gmail.com

Foto's : Jan, André en Ludwig

Tekst : Ludwig