



Als ik mij op minder dan 2 km van de camping bevind barst er een hevig onweer los. Ik zit in het bos en probeer wat te schuilen onder enkele bomen maar tevergeefs; er valt zoveel regen dat schuilen geen zin heeft. Ik stap dan maar verder en tegen dat ik aan de camping ben is de onweersbui over.



## Woensdag 15 augustus 2012

- Van : Plasmolen
- Naar : Smakt
- Afstand : 34 km
- Duur : 9 uur

Door het onweer van gisterennamiddag is het flink afgekoeld waardoor ik een goede nachtrust heb gehad. Ik ben terug vroeg uit de veren want het wordt wederom een zware dag.











Hier heeft er eentje zijn boot in zijn tuin gezet. Is het om te renoveren of is het als sierstuk bedoeld?









Na de Tweede Wereldoorlog blijkt dat er in Gennep onder de (oude, plat gebombardeerde) kerk al rond 750 een houten kerkje gestaan heeft. Een grote stadsbrand op het einde van de 16e eeuw heeft alle gegevens hieromtrent vernietigd, maar toch moet Gennep ruim voor 1371 haar stadsrechten verworven hebben. Een brief uit 1371 maakt hiervan melding van een versleten en nauwelijks leesbaar document.










In 1878 treft een besmettelijke keelziekte Gennep; in drie maanden tijd sterven er 45 kinderen en de scholen sluiten. Twee jaar later treft een enorme watersnoodramp de stad. Vrijwel alleen de hooggelegen Markt en het nieuwgebouwde klooster Sint Norbertusgesticht blijven droog.









De angst dat de Maasbrug een zwakke plek in de Nederlandse defensie is, wordt bewaarheid in 1940 als de Gennepse Maasbrug als enige, door list, in Duitse handen valt op de eerste oorlogsdag. De Peel-Raamstelling is hierdoor onhoudbaar geworden.









In het najaar van 1944 wordt de brug in Gennep opgeblazen door het Duitse leger. De geallieerden kunnen de Maas hierdoor niet oversteken. Tussen oktober 1944 en februari 1945 is de Maas het frontgebied, maar na de bevrijding van Gennep op 12 februari dat jaar begint men aan een baileybrug. Door het opkomend hoogwater wordt de *Gennep bridge* uiteindelijk de langste baileybrug die tijdens de Tweede Wereldoorlog wordt gebouwd.





Het Bergerbos ligt in het Nationaal Park De Maasduinen en is het hele jaar toegankelijk. Dit natuurgebied is een aaneengesloten terrein van bossen, uitgestrekte heidevelden en rivierduinen van rivierstuifzand. Later, in het begin van de 19e eeuw, heeft men naaldbomen geplant om het stuifzand vast te leggen en als productiebos.





Ik dien terug een pontje te nemen om de Maas te kunnen oversteken. Gelukkig is het goed weer want bij onstuimig weer is er geen overzet en dan zit je als voetganger, op het Pieterpad, geheel vast. Omlopen langs een brug kan u dan een gehele stapdag kosten.









Het kleine dorpje “Vierlingsbeek” werd op 28 maart 1757 volledig verwoest door een hevige brand. Tijdens de bevrijding had ook Vierlingsbeek te maken met de Slag om Overloon. Er werden vernielingen aangericht maar eind oktober 1944 werd het dorp bevrijd.









Smakt is bekend als bedevaartsoord van de heilige St. Jozef (het enige in Nederland) en rond zijn naamdag (19 maart) zijn er vele pelgrims die de kleine St. Jozefkapel komen bezoeken. Omdat ook het Pieterpad langs het kerkje loopt, is het bij veel wandelaars bekend. Het kapelletje werd in 2008 geheel gerestaureerd. In de nabijheid ligt het restaurant het "Pelgrimshuis" waar ik een pintje ben gaan drinken.









Ik hang mijn schelp ditmaal niet aan de tent want ze geven voor deze nacht terug regen en dan is de schelp ook nat. Ook op de camping in Smakt is het kommer en kwel. De uitbater moet alles alleen doen. Hij heeft een klein restaurantje welke hij normaal gezien enkele uren zou open houden. Maar doordat er veel volk is op de camping heeft hij het te druk met andere bezigheden en blijft het restaurantje dicht.

#### **Donderdag 16 augustus 2012**

- Van : Smakt
- Naar : Venlo
- Afstand : 40 km
- Duur : 11 uur

Het heeft vorige nacht inderdaad geregend maar al bij al viel dat best wel mee. Het heeft ook niet voor afkoeling gezorgd want ik heb nagenoeg de gehele nacht gebaad in het zweet. Nog voor 06.00 uur ben ik al op want vandaag moet ik, normaal gezien, 35 km doen tot de camping. Evenwel zullen het er 40 worden door omstandigheden.









Reeds van bij het begin moet ik door een heideveld met veel zanderige paden. Het begint ook heuvelachtiger te worden. In het zand stappen gaat ook een stuk trager dan op gewone paden.









Het landgoed "Geijsteren", sinds 1806 bezit van familie de Weichs de Wenne, bestaat uit lanen, bossen en enkele mooie vennen, alles verspreid over het landgoed boerderijen met akkers en weiden. De woningen die tot het landgoed behoren zijn duidelijk herkenbaar aan de zwart-witte luiken. De totale oppervlakte van het landgoed bedraagt ongeveer 700 hectare.





De fraaie Oostrumse Molenbeek doorkruist het landgoed, langs restanten van de oude Maasbedding en opgestuwde terrassen uit de ijstijd.





Schilderachtig gelegen op Landgoed Geijsteren en onlangs gerestaureerd. Door zijn merkwaardig ronde tentdak, dat met stro is gedekt, is de Rosmolen de meest pittoreske watermolen van Limburg. Deze "onderste" watermolen is in 1667 aan de Oostrumse Beek gebouwd.









Ik kom voorbij een gemaaid graanveld waar een kolonie ganzen is geland. Ik ken de soort niet maar ik vermoed dat er meer dan honderd ganzen zijn die hier even pauzeren.













Het kasteel van Meerloo verkeert in goede staat van onderhoud en ziet er met zijn oude vensters goed uit.. Volgens de overlevering zou het kasteel tijdens de Tachtigjarige Oorlog grotendeels door brand zijn verwoest. Het Pieterpad loopt door de poort.









De oorspronkelijke Sint Johannes de Doperkerk van Meerlo ontstond in het jaar 1500 Deze kerk werd rond 1934 vervangen. Tijdens de oorlog had ook deze kerk veel te lijden van de oorlogsschade. In 1947 werd de kerk hersteld, en kreeg een roosvenster. In 1954 werd de toren herbouwd. De uit 1493 stammende luidklok werd toen opnieuw opgehangen in de toren.













In Grubbenvorst dien ik terug een pontje te nemen. In de tweede helft van de 19e eeuw begint in Grubbenvorst de ontginning van de heidevelden. Deze ontginning komt vooral in 1900 goed op gang als de kunstmest op de markt komt.









Ik eindig vandaag in Venlo. Normaal gezien zou er een camping zijn juist voor de stad maar als ik ter plaatse kom verneem ik dat deze camping niet meer bestaat. Ik zoek dan maar een pensionnetje op voor één nacht.



**Zaterdag 8 september 2012**


- Van : Venlo
- Naar : Swalmen
- Afstand : 26 km
- Duur : 6 uur



Voor ik vertrek neem ik nog een foto van een mooi hoekje van Anja haar tuin. Anja zelf wilt niet op de foto.











Ondanks het zaterdag en mooi weer is kom ik nauwelijks andere wandelaars tegen. Het is dan ook volop genieten van de stilte en van de natuur.













Ik loop nu vooral op de grens Nederland-Duitsland, nu eens op Nederlands grondgebied en even later alweer op Duits grondgebied.





Op dit deel van het Pieterpad staan regelmatig banken. Maar soms, zoals hier, is men wat creatiever aan het werk geweest om de wandelaar een rustplaats aan te bieden.













Ik kom in Swalmen dat zijn naam te danken heeft aan de gelijknamige rivier de Salm. De Salm is 45 km lang en mondt uit in de Maas.













Jan Janssens, gewezen bouwvakker, heeft in zijn tuin zijn eigen miniatuurwereld bij elkaar gemetseld. Met piepkleine, zelfgebakken steentjes liet hij halfmanshoge gebouwtjes verrijzen. Zijn architectonisch vernuft gebruikte hij om futuristische bolwoningen, Thunderbird-villa's, landelijke watermolens enz. te bedenken en daarna uit te voeren.







Ik overnacht op de camping van Swalmen. Ik doe er mijne was en mijne plas en ga nadien in een plaatselijk restaurantje wat eten.




## Zondag 9 september 2012

- Van : Swalmen
- Naar : Echt
- Afstand : 35 km
- Duur : 9 uur



Vandaag worden er temperaturen voorspeld van om en bij de 30°C en dat is niet echt mijn ding. Ik vertrek dan ook bij zonsopgang in de hoop dat ik de ergste warmte wat kan vermijden. Ik zie dat ik niet alleen vroeg op pad ben. In de lucht zie ik immers al een luchtballon.





Swalmen bezit een uitgestrekt bosgebied, dat over de grens aansluit op het Brüggener en Elmpterwald. Het is een voortreffelijke omgeving om te wandelen en te fietsen. Het beekdal van de fraai meanderende Swalm geniet de laatste decennia ook nationaal een toenemende belangstelling.