

OP WEG NAAR COMPOSTELA



NAMUR - REIMS
(deel 3)

VOORSTELLING TOCHT

Het is de bedoeling dat ik een pelgrimstocht onderneem naar Santiago de Compostela, vertrekkend aan de Waddenzee (in het noorden van Nederland) maar tevens (in de winterperiode) ook vertrekkend van uit Cadiz, het zuiden van Spanje (Via de la Plata) Op deze manier zal ik dan een tocht gedaan hebben van de Noordzee tot de Middellandse Zee in Spanje. Tot de Pyreneeën is de vooropgestelde route al meer dan 3.000 km. Ik zal er dus wel een tijdje zoet mee zijn. Normaal gezien doe ik deze tocht alleen met de tent en met de rugzak maar af en toe zal ik wel eens vergezeld worden door een wandelvriend en zal ik ook wel eens gebruik maken van een onderdak.

De pelgrim




Ik ben Ludwig D'Haese, ben 57 jaar, met pensioen, gehuwd en heb drie zonen en twee kleinzonen. Wandelen is mijn passie en ik wandel dan ook elke maand ongeveer een tiental dagen.



Zaterdag 18 mei 2013

- Van : Namur 150 m
- Naar : Profondeville 200 m
- Stijgen : 150 m
- Dalen : 200 m
- Afstand : 20 km
- Duur : 5 uur

Ik zet mijn weg naar Santiago de Compostela verder en laat mij het weekend vergezellen door enkele vrienden. De weerman heeft koud weer voorspeld en het gaat tevens bakken water regenen. Wij vertrekken toch al droog met zelfs wat zon.







Van links naar rechts : Henri Van den Broucke (Gijzegem) – Ivo Van Sant (Olen) – Loe Van Der Donckt (Zwijndrecht) – ikzelf Ludwig D’Haese (Merchtem) en in het midden, met vier poten, Spica (hond van Loe). Op de achtergrond de citadel van Namen.





We moeten even door de stad van Namur maar trekken dan al vlug door de bossen langsheen de alom bekende Citadel van Namen. Deze ligt op een strategische plaats op de plek waar de rivier de Samber uitmondt in de Maas. Het is één van de grootste burchten van Europa.





Loe ken ik al jaren maar zowel Henri als Ivo gaan voor de eerste keer mee met mij op stap. Met Henri doe ik volgende maand een tocht op de Kanaaleilanden en met Ivo doe ik einde dit jaar een tocht in het zuiden van Spanje.





We houden even halt op een mooi plekje om wat te verpozen en wat te eten en te drinken. Ook Spica maakt gebruik van de halte en gaat er wat bij liggen.





De weerman had bakken water voorspeld maar daar valt hier niet veel van te merken. Een belletje naar het thuisfront leert ons echter dat het in Vlaanderen wel regent. Daar zijn we, vandaag dan toch, mooi aan ontsnapt.





We hebben op de camping van Profondeville een stacaravan gehuurd voor ons drieën. Ivo moet vandaag al naar huis want hij heeft morgen andere verplichtingen.

Zondag 19 mei 2013

- Van : Profondeville 200 m
- Naar : Dinant 150 m
- Stijgen : 900 m
- Dalen : 900 m
- Afstand : 29 km
- Duur : 9 uur





We zijn nu nog met drie, Henri, Loe en ikzelf. We vertrekken met droog maar zwaar bewolkt weer. We doen wat inkopen bij de plaatselijke bakker en zetten dan onze tocht verder.





Een omgewaaide zware boom wordt voorlopig vast gehouden door enkele sterke touwen tot de komst van de houthakker met zwaar materiaal. Onder de omgewaaide boom staan immers woningen.






Als we aan de rand van de Maas even uitrusten worden we aangesproken door enkele kindjes die ons heel wat vragen stellen over onze tocht, waar we vandaan komen, waarheen we gaan en dergelijke. Gelukkig spreken we allen een mondje Frans en kunnen we ons uit de slag trekken.





We zitten in de vallei van de Maas. De Maas ontspringt in Frankrijk te Pouilly-en-Bassigny op het Plateau van Langres en ze mondt uit in de Noordzee via de Nederlandse rivierdelta.





De Maas is een regenrivier waarvan het peil sterk afhankelijk is van regen. Daardoor staat de Maas 's winters metershoog, terwijl ze 's zomers vaak bijna droog staat. De meeste regen komt uit de Franse en Belgische Ardennen, maar de oppervlakte is er te rotsig om veel water te kunnen bergen. In de winter is er bovendien weinig vegetatie en zijn er periodes van dooi. Ook verdampt er nauwelijks vocht. Tenslotte is het reliëf van het Maasbekken erg groot, waardoor het water met grote snelheid wordt afgevoerd.




We passeren op onze tocht de middeleeuwse ruïnes van het kasteel van Poilvache welke zich bevinden op het grondgebied van Évrehailles, een deel van de Belgische gemeente Yvoir.



Vanaf de rotsachtige heuvel waarop de vesting zich bevindt heeft men een goed uitzicht over de vallei van de Maas. De ruïnes zijn van archeologisch belang en worden beschermd als Uitzonderlijk Erfgoed van het Waals Gewest. Een bezoek aan deze ruïnes kost 2 euro doch voor de pelgrims kost het maar 1 euro.





Loe keert terug naar huis zoals voorzien. Henri en ikzelf mogen overnachten in de abdij van Leffe. Een pater gaat ons voor naar onze slaapplaatsen. We krijgen er ook een avondmaal aangeboden.



Henri en ikzelf verkennen even de stad Dinant maar het is ondertussen aan het regenen geslagen en al vlug keren we terug naar de abdij.

Maandag 20 mei 2013

- Van : Dinant 150 m
- Naar : Hastière 130 m
- Stijgen : 900 m
- Dalen : 900 m
- Afstand : 26 km
- Duur : 10 uur

In de abdij hebben we ook Jules leren kennen (hieronder links op de foto). Het is een pelgrim die vorige week, te voet, vertrokken is van uit zijn thuishaven Noorderwijk (Herentals). Hij is zinnens om in ongeveer honderd dagen naar Compostela te stappen.





Voor we vertrekken nemen we nog even een foto van de binnenkoer van de abdij. We krijgen er ook nog een stevig ontbijt aangeboden en we mogen zelfs een lunchpakket mee nemen.



Vader Abt, die perfect Nederlands spreekt, staat er op om de pelgrims uit te laten. We hoeven niets te betalen, een gebed voor de paters in Compostela volstaat.





Aanvankelijk was ik zinnens om een dagje mee te stappen met Jules maar doordat hij in de vallei blijft en ik liever de GR volg heb ik daar dan toch maar van afgezien. We zien elkaar echter wel deze avond in de abdij van Givet. Ik was eigenlijk zinnens om te overnachten in Hastière maar volgens Jules is Givet maar een paar kilometer verder en dan doe ik er deze paar kilometer deze avond wel bij.





Boven aan de citadel van Dinant lopen we langs militair kerkhof waar 1.200 Franse soldaten begraven liggen die om het leven kwamen tijdens de gevechten in 1914. Links onder het monument L'Assaut dat de herovering verbeeldt van de citadel door de Fransen op 18 augustus 1914.





Henri heeft een lang weekend en moet morgen maar pas terug aan het werk. Hij besluit dan ook nog enkele uren mee te stappen voordat hij terug huiswaarts keert.






De Sint Jansbrug in Anseremme overspant de Lesse in de buurt waar de rivier samenvloeit met de Maas. De spoorwegbrug dateert van de periode 1896-1898 en is een van de eerste constructies van dit type die in België in staal werden gerealiseerd.



Henri is ondertussen naar het treinstation van Dinant gestapt en is huiswaarts gekeerd of zou hij hier op deze boot vertoeven?





Het is afwisselend dalen en klimmen. Meestal zwaar bewolkt weer met af en toe wat regen. Ik volg nu voornamelijk de GR 125 en vanaf morgen schakel ik over op de GR 654 die ik nagenoeg door geheel Frankrijk zal volgen.





Beneden passeer ik regelmatig enkele mooie statige villa's en eens boven heb ik uitzicht op diezelfde villa's.