

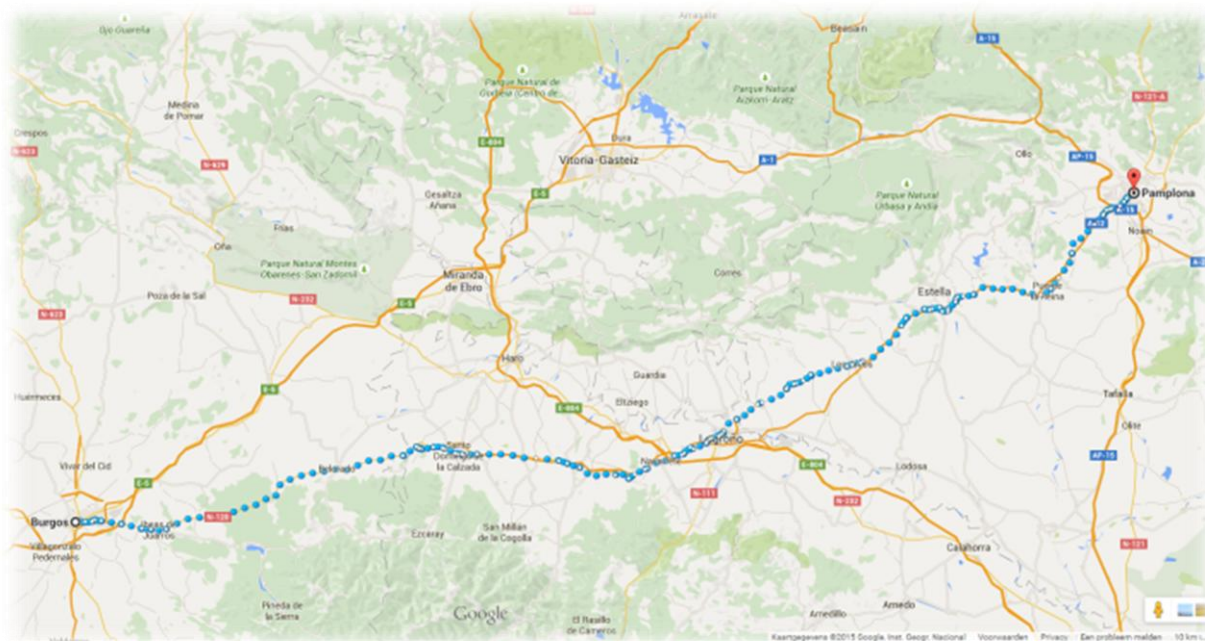
# OP WEG NAAR COMPOSTELA



PAMPLONA - BURGOS  
(deel 14)

## VOORSTELLING TOCHT

Het is de bedoeling dat ik een pelgrimstocht onderneem naar Santiago de Compostela, vertrekkend aan de Waddenzee (in het noorden van Nederland) tot de Atlantische Oceaan in Spanje, via verschillende GR- en pelgrimspaden. Ook van in het zuiden van Spanje ben ik de Via de la Plata begonnen, eveneens een pelgrimsroute. Hieronder een schets van de route die ik nu gelopen heb.



### WIE IS DEZE PELGRIM

Ik ben Ludwig D'Haese, ben 59 jaar, heb een vrouw, 3 kinderen en 3 kleinkinderen. Ik woon in Merchtem en ben een politieagent (vroegere rijkswachter) op rust. Wandelen is mijn passie en maandelijks trek ik er voor een tiental dagen op uit, soms alleen en soms met een klein groepje. Ik doe dit het gehele jaar door, dus ook in de wintermaanden.

Op de volgende bladzijde toon ik de route in zijn geheel. Het traject met de rode bolletjes is het traject dat ik reeds heb afgelegd. Het traject aangegeven met de blauwe bolletjes is het traject dat

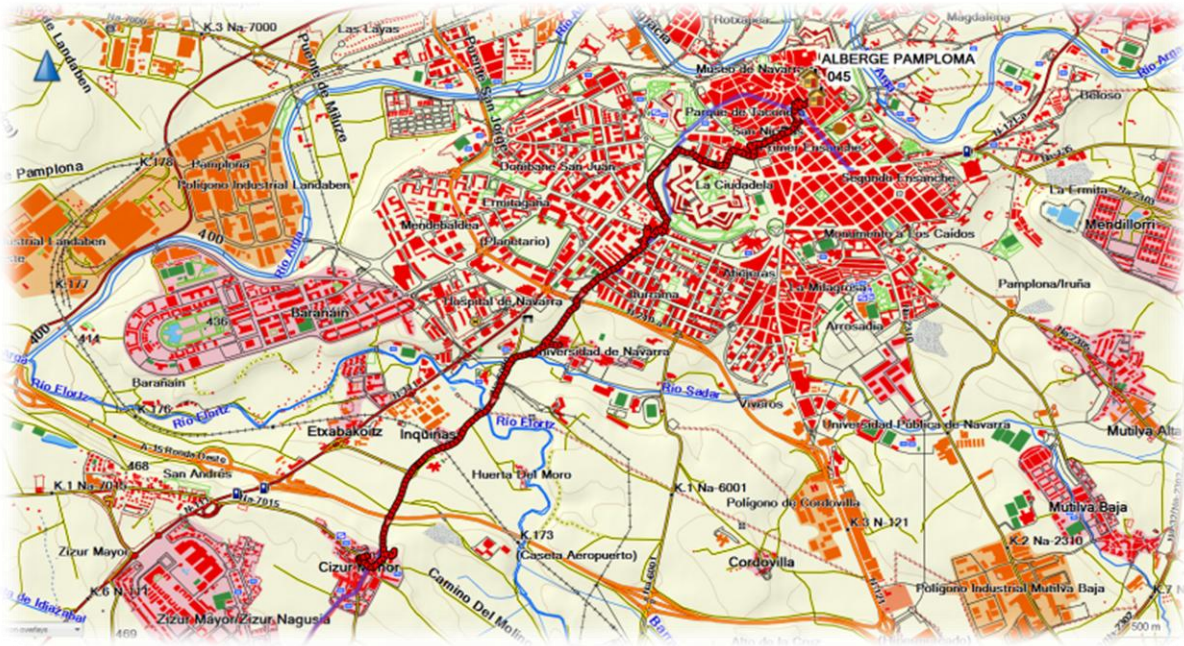
ik nu gelopen heb. De zwarte verbindingslijnen dienen nog gelopen te worden.



## Zaterdag 11 juli 2015

- Van : Pamplona
- Naar : Cizur Menor
- Afstand : 6 km
- Duur : 2 uur

In de late namiddag kom ik op de luchthaven van Pamplona en rij met een taxi tot de rand van het centrum van de stad. De stad is immers geheel afgesloten voor het verkeer door de stierenrennen en de erbij horende San Firmin feesten.





Het is de bedoeling dat ik de nacht doorbreng in de albergue van Pamplona. Het duurt een eeuwigheid om de albergue te bereiken. Deze ligt immers in het centrum van de stad waar je op de koppen kunt lopen.





Als ik aan de albergue kom blijkt deze gesloten te zijn door vanwege de festiviteiten. Ik wurm me terug de stad uit en begin dan maar de camino te lopen. Een paar kilometer buiten de stad kom ik aan de volgende albergue. Evenwel is die volzet en men verwijst me door naar de plaatselijke kerk waar ze overal matrassen hebben neergelegd om pelgrims te slapen te leggen.



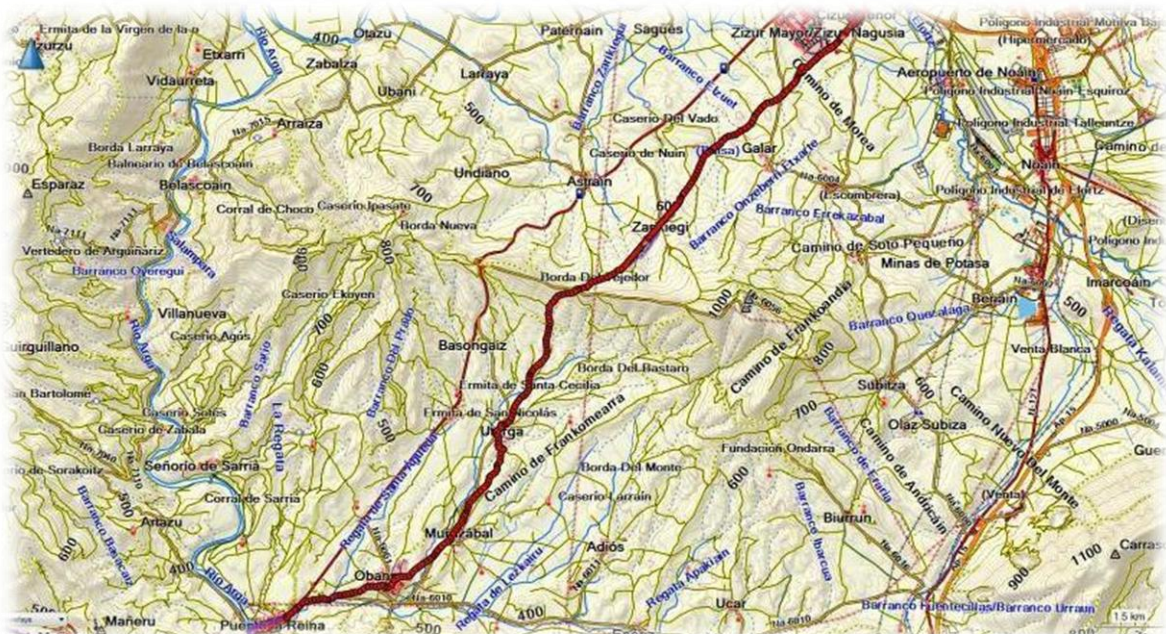






Maar ook alle matrassen in de kerk zijn al ingenomen. Dan maar terug verder gestapt tot de volgende albergue waar ik wel nog een bed heb gevonden.

### Zondag 12 juli 2015

- Van : Cizur Menor
- Naar : Puente La Reina
- Afstand : 20 km
- Duur : 5 uur






Om 05.00 uur lopen de eerste wekkers af. Ik ben dan ook maar opgestaan en vertrek nog in de duisternis.





Ik kom een pelgrim tegen met een ezel. In het Engels vraag ik waar hij vandaan komt maar hij begrijpt me niet. Ik ga er dan ook van uit dat het een Spanjaard is en stap verder.





Er zijn veel pelgrims op dit traject, ik schat dat er meer dan honderd zijn. En ze zijn van alle nationaliteiten. Het merendeel zijn Spanjaarden gevolgd door Amerikanen.





Maar er zijn ook Zuid-Koreanen, Italianen, Engelsen, Canadezen, Fransen, Australiërs, Duitsers en dan een paar nationaliteiten waarvan ik er maar één tegenkom, zoals, Hongarije, Polen, Roemenië, Mexico, Peru en zelfs een Nigeriaan en een Braziliaan.








Hier stierf Frans Koks op 29 april 2004. Frans liep voorop en plots viel hij. Frans was een aannemer op rust en liep al voor de vierde keer de Camino. Hij was 68 jaar.





Het is geen pelgrimsgraf maar een gedenkteken op de plaats waar Frans Koks stierf. Het kruis werd gemaakt door Frans zijn zoon met materiaal uit de werkplaats van Frans en werd geplaatst op 2 april 2005.





Als je als pelgrim komt te overlijden op de camino heeft de familie het recht om de pelgrim op die plaats te begraven. Er zijn dan ook meerdere pelgrimsgraven langsheen de camino.





Mirador Sierra del Perdón is een gekende stop voor pelgrims en betekent de uitkijk op de Bergketen der Vergiffenis . De naam van dit monument is "Waar de weg van de wind die van de sterren tegenkomt". Dankzij de frequent waiende wind alhier werd het Perdón-gebergte voorzien van het eerste windmolenpark van deze regio.







Veel drank moet je op dit deel van de camino niet meedragen. Je komt regelmatig in een dorp en als de afstand tussen twee dorpen te groot is staat er wel een kraampje waar je een drankje kan kopen.





Ook de brouwerij San Miguel maakt gebruik van de beeltenis van een pelgrim. Al heb ik de indruk dat deze pelgrim al meerdere San Miguels uit heeft.





Bij het verlaten van een dorp zie ik zowat honderd meter voor mij uit een groepje van +- 20 pelgrims. Ze gaan zeer traag vooruit. Ik zie dat er een man een andere man omhelst die zijn hoofd laat rusten op de schouders van de andere man. Ik ben nog buiten gehoorsafstand en denk aan een prille liefde tussen twee mannen. Als ik de groep nader zie ik dat het geen omhelzing maar een ondersteuning is. De ondersteunde man is onbedaarlijk aan het huilen.





Enkele personen van zijn groep zijn druk in de weer met hun zakdoek om hun tranen te drogen of hun neus te snuiten. Ik vraag wat er aan de hand is. Het is een groepje Spanjaarden. Het enige dat ik versta ik teléfono en muerto waaruit ik kan begrijpen dat deze man zonet telefoon heeft ontvangen met de melding van het overlijden van een van zijn dierbaren. Was het een van zijn kinderen, zijn echtgenote of iemand anders, dat heb ik niet begrepen en durf dit niet te vragen. Even later keert de groep terug richting dorp. Ook dit is de camino.







Zowat om de vijf kilometer tref je wel een albergue aan. Het komt zelden voor dat je meer dan tien kilometer dient te stappen om een albergue te vinden. In sommige dorpen zijn er zelfs meerdere albergues.





Ik overnacht in de albergue Reparadores, wat herstellende betekent. Het is een mooie en goed verzorgde albergue met alles er op en er aan. Ze hebben ook een tuin met bomen zodat de pelgrim in de schaduw kan vertoeven. Het is vandaag 34°C en het gaat de komende dagen nog warmer worden.





Ik dacht dat ooievaars enkel in de winter naar Spanje komen afgezakt om er te overwinteren maar blijktbaar is dit niet zo. Ik zal nog veel ooievaars zien op deze camino.





De romaanse brug over de rivier de Arga is zonder twijfel het opvallendste bouwwerk van Puente La Reina. De brug werd in de elfde eeuw gebouwd opdat de pelgrims het dorp konden verlaten.

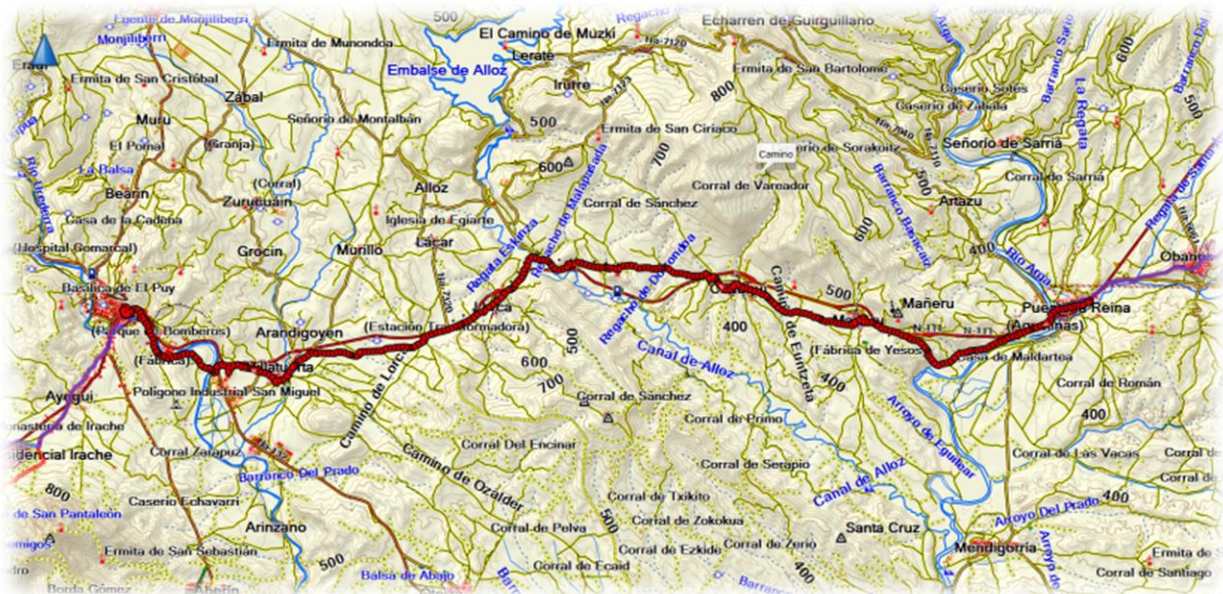




Puente la Reina ontstond door en voor de Jakobsroute. Tot op de dag van vandaag wordt het stadje gekenmerkt door de pelgrimsroute naar Santiago de Compostela. Het vormt het kruispunt waar de routes samenkomen die afkomstig zijn uit Roncesvalles en uit Somport.

## Maandag 13 juli 2015

- Van : Puente La Reina
- Naar : Estella
- Afstand : 25 km
- Duur : 7 uur



Heb gisteren de Zuid-Koreanen in de albergue zien koken en eten. Ze koken altijd zelf en eten meestal rijst. Ze eten niet met stokjes maar wel met twee vorken. Met de ene vork doen ze eten op de andere vork zoals wij dit zouden doen met een mes.