


Vrijdag 8 juni 2012

- Van : Hostal El Cremat 820 m
- Naar : Lluça 730 m
- Afstand : 26 km
- Stijgen : 900 m
- Dalen : 900 m
- Duur : 11 uur

Deze nacht hebben we allebei slecht geslapen. Blijkbaar hebben ze in Hostal El Cremat een feestje gebouwd en door de warmte hebben ze alle vensters en deuren open gezet, of hebben ze het feestje op de parking gehouden? Feit is dat het tot 02.00 uur zeer luidruchtig was. Het is misschien wel onze eigen schuld om zo dicht bij het restaurant onze tent op te zetten. Eigen schuld, dikke bult!









Vandaag tamelijk veel geklauter. Het gaat steeds op en af. Het is ook tamelijk bewolkt en mistig. Af en toe steekt er wind op. Zou het gaan regenen?





We passeren terug enkele juweeltjes van deuren. Wandelaars krijgen we nauwelijks te zien, laat staan dat we trekkers tegen komen met een rugzak. We zijn blijkbaar de enige trekkers op de GR 1.





En zoals gewoonlijk blazen we om het uur vijf minuten uit. Door de bewolking en door de mist strijken we ons vandaag niet in met zonnecrème. Koud is het echter niet.









We komen door het dorpje Alpens. Veel is er echter niet te zien. We drogen er wel onze tent. De zon begint er terug door te komen. Het wordt terug warmer en warmer. In het plaatselijke winkeltje kopen we wat fruit, chocolade en verse broodjes.





Terwijl de tent ligt te drogen doorkruisen we toch maar eens de omliggende straatjes en pleintjes om de eeuwenoude sfeer op te snuiven en de karakteristieke bouwstijlen te bewonderen.

















Lluça is voor vandaag ons eindpunt. Een echt dorp kun je het niet noemen. Bij het binnenkomen van het dorp zien we welgeteld 12 brievenbussen staan. Er zijn dus maar 12 huizen. Er is wel een mooie kerk met cipressen er om heen.



We plaatsen onze tent op het graspleintje naast de kerk. Achter de kerk zijn openbare toiletten waar we ons ook kunnen wassen. Tegenover de kerk is er een restaurantje “Bij Maria van rechtover de kerk”. Daar kunnen we terug broodjes met hesp krijgen. Warm eten is er niet te verkrijgen voor 21.00 uur.

Zaterdag 9 juni 2012

- Van : Lluça 730 m
- Naar : Gironella 500 m
- Afstand : 35 km
- Stijgen : 900 m
- Dalen : 1.100 m
- Duur : 12 uur

We hebben goed geslapen naast de kerk. We mochten onze tent ook in de tuin zetten bij Maria van rechtover de kerk maar het zat daar vol mieren en we bedankten haar dan ook voor het voorstel. We staan op om 05.30 uur en maken zelf ons ontbijt en koffie klaar op het terras van Maria van rechtover de kerk. Om 06.30 uur zijn we al op stap. Het is vandaag immers terug een lange en zware dag. Enig voordeel, het is vandaag meer dalen dan klimmen.







Reeds van bij de aanvang is het terug warm. Maar ook de voorbije nacht was het naar de warme kant waardoor we terug niet al te goed geslapen hebben. Hopelijk slapen we volgende nacht beter.







We komen voorbij een schapenboerderij. De schapen zijn allemaal juist geschoren en maken een enorm kabaal. Ook de stank is niet te harden. Ik zou deze schapenboer niet graag als buurman hebben.





Vandaag terug veel rotsachtig gebied. Doet terug wat denken aan Corsica waar dat ook veel voor komt. Het zijn dikwijls open gebieden waar we doorheen moeten trekken waardoor er weinig schaduw is.



De sperzieboontjes komen juist uit. Voor nachtvorst hoeven ze hier niet te vrezen. Naast elke rij bonen ligt een darm met kleine gaatjes er in om de plantjes te voorzien van het nodige vocht.



We komen in Olvan waar verschillende boerderijen zijn waar de typische Catalaanse ezels worden gekweekt. Het is een erg oud ras dat veel kracht heeft om lasten te dragen en karren voort te trekken.



Een volwassen Catalaanse ezel kan tot 500 kg wegen. De Catalaanse ezel is uitgeroepen tot het symbool van Catalonië. Op sommige auto's en moto's kleeft dan ook een sticker van een Catalaanse ezel.









De rivier Llobregat is de op één na langste rivier in Catalonië. Hij ontspringt in Castellar de n'Hug (comarca Berguedà) op een hoogte van 1259 meter in de Serra del Cadí en mondt uit in de Middellandse Zee, in de gemeente El Prat de Llobregat bij de haven van Barcelona. De totale lengte van de rivier is meer dan 170 kilometer.



Het eindpunt van de trekking is Gironella waar we overnachten op de camping. Het moet hier erg toeristisch zijn want de camping zit zo goed als vol. De camping ligt ook nog eens 3 km buiten het dorp.



We trakteren onszelf op het menu van het huis in een plaatselijk restaurant. Als voorgerecht is er een charcuterieschotel en als hoofdgerecht is er een schotel van verschillende soorten inktvis. 224 km hebben we afgelegd in 8 stapdagen of een gemiddelde van 28 km per dag. We hebben ongeveer 6.000 m gestegen en evenveel gedaald in zowat 72 stapuren of een gemiddelde van 9 stapuren per dag.



René : rene_vander_veken@hotmail.com

Ludwig : benaltijdweg@gmail.com

Foto's en tekst : Ludwig