




De voormalige kathedraal van Calvi is gewijd aan Johannes de Doper en ligt zowat in het midden van de citadel. De kerk is gebouwd in de vorm van een Grieks kruis.





Dit is wat er overschiet van het geboortehuis van Christoffel Columbus. In dit huis zou hij het levenslicht gezien hebben in 1471.





Na ons bezoek aan Calvi bezoeken we ook het dorpje Galéria waar onze vakantiewoning staat. Op het strand treft men nog overblijfselen aan van één van de zeven uitkijktorens die in 1551 werden gebouwd om alarm te slaan bij het naderen van een piratenschip.





We brengen ook een bezoekje aan het plaatselijke kerkhof. De meeste graven bevinden zich bovengronds. Er staan er nog enkele leeg met zicht op zee.







We hebben een heerlijke schaal sangria gemaakt. Normaal moet het fruit dat er in ligt enkele dagen trekken maar daar kunnen we niet op wachten. Gelukkig is er genoeg voor meerdere dagen.


## Zondag 8 juni 2014

- Van : Tuarelli 200 m
- Naar : Galéria 40 m
- Afstand : 12 km
- Stijgen : 400 m
- Dalen : 500 m
- Duur : 6 uur

Myriam haar teen is al wat beter en stapt vandaag toch mee. Indien nodig kan ze onderweg ook uitstappen. Maar voor we vertrekken brengen we nog een bezoek aan een plaatselijke visser om er vis te bestellen. Evenwel wil hij enkel maar aan restaurants verkopen.







De Mare E Monti heeft een noordelijk en een zuidelijk gedeelte. Het noordelijke gedeelte is 125 km lang en kan in principe in 10 dagen gelopen worden.





Corsica is het ruigste en meest alpiene eiland in de Middellandse Zee. Het heeft toppen hoger dan 2500 m en hellingen die steil aflopen tot aan de grillige kust. Daarom is haar bijnaam *'een gebergte in zee'* terecht.







De Mare E Monti slingert zich van in het noordwesten van het eiland tussen de "*mare*" (zee) en de "*monti nord*" (noordelijke bergen). Je vind er grillige rotsformaties, slaperige bergdorpjes en geweldige panorama's.








De Mare E Monti is tot 1153 m boven het zeeniveau gelegen. Klimmen en dalen is dus de boodschap, gelukkig minder dan bij de GR 20.





Onderweg kunnen we heel in de verte onze vakantiewoning zien tussen de groene bomen. Vroeger werden er druiven geteeld. De man deed het werk op het veld en de vrouw deed de wijnverkoop.





Het toerisme is voor Corsica een belangrijke bron van inkomsten. Er zijn 230 campings, van zeer eenvoudig tot heel luxueus met veel voorzieningen. Verder zijn er ook veel vakantieparken, appartementen en hotels.






Aan het eind van de Fango-delta, is een zoetwaterreservoir met waterlelies, diverse soorten watervogels en waterschildpadden. Je kan hier kano's huren en op deze wijze het natuureservaat verkennen (ongeveer 1 uur).







Het Corsicaanse bier heet Pietra. Het wordt gemaakt van kastanjes. Deze vruchten worden hier verwerkt in zowat alles wat eetbaar is: confituur, ijs, pudding, koekjes, snoepjes... Zelfs het meel bevat kastanjes, een gewoonte die ontstond toen er ooit een graantekort was.





's Avonds laat ik mij verwennen. Ik neem dan plaats op het terras en terwijl Myriam mij een koel biertje uitschenkt masseert Michel mijn schouders en Guido masseert mijn voeten. Josine zorgt wat voor afkoeling met het blad van een palmboom. Ook Guido wordt verwend allen vindt hij niemand die zijn voeten wil masseren.




En uiteraard zorgen de dames terug voor een lekkere maaltijd en genieten we nadien nog wat na op het terras en kijken we naar, alweer, een mooie zonsondergang.

## Maandag 9 juni 2014

- Van : Galeria 40 m
- Naar : Bocca Di Palmarella 480 m
- Afstand : 9 km
- Stijgen : 800 m
- Dalen : 400 m
- Duur : 5 uur





Een hoopje stenen in de bergen geeft de weg aan en is eigenlijk een soort wegwijzer, vooral zeer doeltreffend als het gesneeuwd heeft en bij mist. Men noemt dit een steenmannetje.







Steenmannetjes komen wereldwijd voor. In het verleden zouden reizigers, die onherbergzame gebieden doorkruisten, de gewoonte hebben gehad om onderweg stenen op te rapen en toe te voegen aan het eerstkomende steenmannetje dat ze tegenkwamen. Men loopt van het ene steenmannetje naar het volgende (zichtbare) steenmannetje.





We komen op een col van waaruit we zicht hebben op een gedeelte van de kronkelende weg D81. Deze weg dienen we nagenoeg iedere dag te nemen. De ene bocht volgt op de andere.





De maquis staat nu in volle bloei. Deze struiken groeien het liefst in een rotsachtige, droge omgeving. Het is een ietwat houterige struik met scherpe punten.





Het Corsicaans is de lokale Romaanse taal. Dit is een sterk door het Frans beïnvloed Toscaans (dus: Italiaans), dat als aparte regionale taal erkend wordt door de Franse overheid.





**Dinsdag 10 juni 2014**

We nemen vandaag onze tweede rustdag. Dan kan de teen van Myriam wat beter genezen.





Met de gehele groep doen we een boottochtje naar het natuurreservaat Scandola. Het ligt op slecht 20 minuten varen van de Golf van Galéria.