







De camping is wel nog open. Buiten onze twee tenten staan er ook nog twee caravans. Er is tevens een wasmachine aanwezig op de camping waar we uiteraard gebruik van gemaakt hebben.





### Dinsdag 8 september 2015

- Van : Auroux 1.000 m
- Naar : Lagogne 960 m
- Afstand : 21 km
- Stijgen : 500 m
- Dalen : 400 m
- Duur : 5 uur











De bakker heeft vandaag zijn sluitingsdag. We vertrekken dus zonder ontbijt maar na zowat één uur wandelen passeren we een manege waar we een ontbijt hebben kunnen versieren.









We bevinden ons nu in de regio Languedoc-Roussillon. Daarbij horen ook de landstreken Rouergue en Albigeois, de Cevennen met het Nationaal Park Cevennen, de Causses, de Camargue, de Minervois en de Vallée du Rhône. In de regio is Frans de officiële taal. Op regionale basis worden verder ook Catalaans en Occitaans gesproken.









We moeten gedeeltelijk rond het Lac de Naussac. Het is een kunstmatig stuwmeer waar verschillende rivieren in uitmonden. Het is een van de breedste stuwmeren van Frankrijk.










Het is afwisselend klimmen en dalen in een mooi gebied. Ik sta er versteld van dat we nagenoeg geen wandelaars tegenkomen.









Aan campings is er hier in de buurt geen gebrek. Er is ook een groot golfterrein en op het meer kunnen verschillende watersporten beoefend worden.









We eindigen vandaag in de stad Lagogne waar de Langouyrou en de Allier samenvloeien. Het stadje heeft een rijke geschiedenis en het heeft talrijke winkels en diensten.









De Allier is de enige rivier in Frankrijk waar de Atlantische zalm nog aanwezig is. In het centrum van het stadje vind je een overdekte markt uit de 18e eeuw.






Ook de Stevenson route of de GR 70 komt hier voorbij. De schrijver Robert-Louis Stevenson heeft deze zwerftocht van 252 km al lopend afgelegd, samen met zijn ezel Modestine.









Stevenson is beroemd geworden met het boek "Schatteneiland" dat in 1883 is verschenen. Het verhaal werd meermaals verfilmd, zelfs al in de tijd van de stomme film. Aan de markthal komt een wandelaar voorbij met een ezel die de Stevenson route aan het lopen is.





We overnachten in de Table d'hôte Modestine. Toen ik een aantal jaren geleden de Stevenson route gelopen heb met een groepje zouden we hier ook overnachten maar door omstandigheden is de overnachting hier niet doorgestaan. Dat is nu meteen rechtgezet.





**Woensdag 9 september 2015**

- Van : Lagogne 960 m
- Naar : Loubaresse 1.200 m
- Afstand : 30 km
- Stijgen : 1.200 m
- Dalen : 900 m
- Duur : 8 uur











In september 1878 verliet de jonge Schotse schrijver Robert Louis Stevenson Monastier sur Gazeille (Haute Loire) te voet met een eigzinnige ezelin Modestine ("de Bescheidene") .









Hij liep in twaalf dagen ( 220 km) van het vulkaanlandschap van de Velay over de bergen van de Lozère naar St. Jean du Gard. Zijn doel was tweeledig: zijn onmogelijke liefde vergeten voor een getrouwde Amerikaanse (hij zou ze tenslotte jaren later toch huwen), en het land ontdekken van de Camisards (zijn protestantse geloofsgenoten die jaren van vervolging hadden ondergaan).







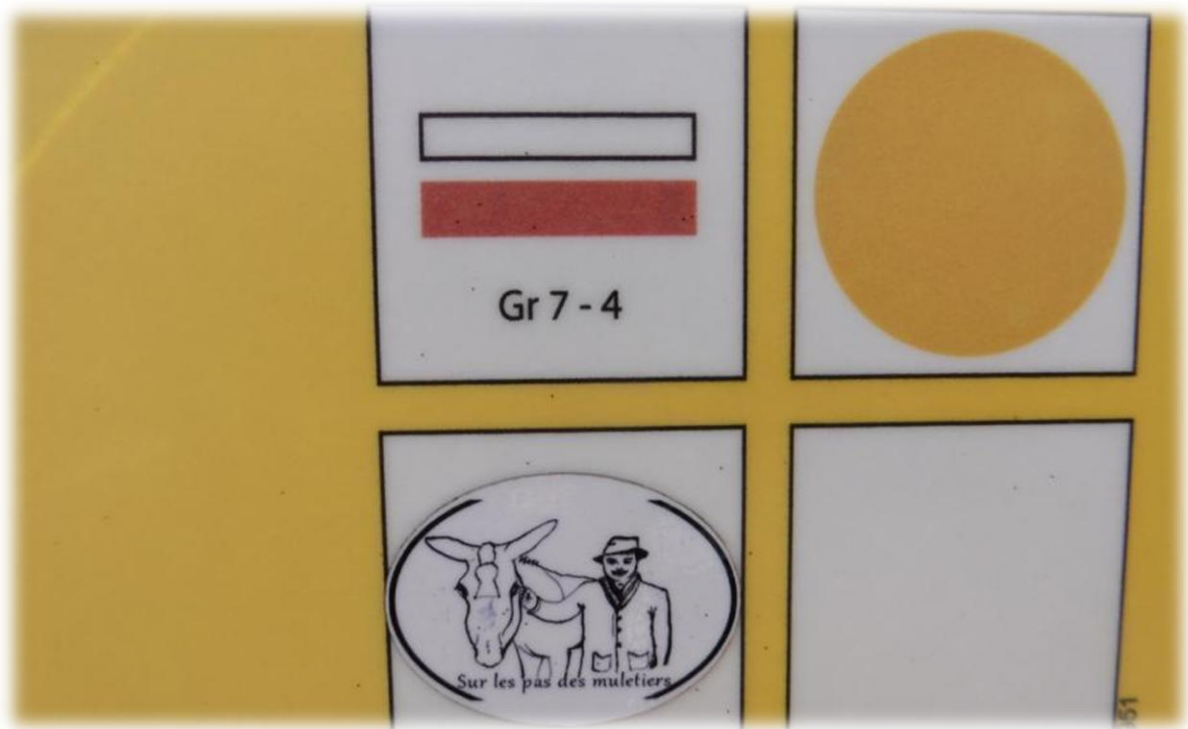


Zijn reisjournaal: "Travels with a donkey in the Cevennes" ( Reis met een ezel door de Cevennen ) werd gepubliceerd in 1879.









Ook de GR 7 loopt een stukje mee met de GR 4. De GR 7 loopt van het uiterste zuiden van Spanje tot Cyprus. Van het gedeelte dat door Spanje loopt heb ik al ongeveer 1.300 km gedaan.









We lopen vandaag een stukje door het Nationaal park van de Cevennen. Het is een bergstreek in het Centraal Massief en is opgenomen door UNESCO op de werelderfgoedlijst als mediterrane agro-pastoraal cultuurlandschap.









De Cevennen is een prachtig natuurgebied en is ruim 90.000 hectare groot. Het landschap is er nog erg ruw maar ongeschonden bewaard gebleven.









Het zuidelijkste deel van de Cevennen wordt gekenmerkt door steile berghellingen en diepe ravijnen. De bergtoppen (meestal bestaande uit graniet en leisteen) zijn gekarteld en worden door de inwoners 'les Serres' genoemd.









In Loubaresse kunnen we overnachten in een Table d'hôte zonder naam die wordt uitgbaat door moeder en zoon.







**Donderdag 10 september 2015**

- Van : Loubaresse 1.200 m
- Naar : Malarce-sur-la-Thines 320 m
- Afstand : 30 km
- Stijgen : 700 m
- Dalen : 1.600 m
- Duur : 8 uur











In Loubaresse staan maar een paar huizen. In de winter zijn er slechts 15 inwoners en in de zomer ongeveer 200.









Henk staat er van versteld dat er zulke grote en zware rotsblokken zomaar aan de rand van het pad liggen.









We bevinden ons nu in departement Ardèche waarvan 31% begroeid is met bos.









Ook het pijpenstrootje groeit hier welig. Het komt vooral voor in zure zandgronden en het is een van de soorten die een rol spelen bij de vergrassing van heidevelden.










Enkele gebieden zijn vooral bedekt met heide. Het is een typische vegetatie die zich thuis voelt in streken waar een zeeklimaat heerst, met een hoge luchtvochtigheid en niet al te warme zomers en geen strenge winters.









Aan het eind van een omhooglopende kronkelige weg, bovenop een onstuimige bergstroom ligt Thines, een typisch charmant dorpje uit de Cevennen.



