

# **CORSICA**

## **MARE A MARE NORD**



**MORIANI PLAGE**  
**BOCCA A L'ARINELLA**  
**(deel 1)**

## VOORSTELLING TOCHT

Corsica is voor wandelaars een populair eiland. Dit is het ruigste en meest alpiene eiland in de Middellandse Zee. Behalve de bekende GR20 zijn er een aantal meerdaagse wandelingen te maken waaronder de Mare A Mare Nord. Wij hebben een gedeelte van dit lange afstandspad gelopen. Het loopt van de oostkust tot aan de westkust, in het noordelijke gedeelte van Corsica. De route is over het algemeen goed gemarkeerd en gaat door gevarieerd terrein, zandpaden, bospaden maar ook over steenmassa's die bij nat weer glad kunnen zijn. We hebben het gedeelte van Moriani Plage (oostkust) tot Bocca A L'Arinella (binnenland) gedaan. Maar we hebben ook een aantal varianten van de Mare A Mare Nord gedaan en enkele mooie steden en dorpen bezocht.

## DEELNEMERS



Lut Guns (Dilbeek)



Josine Rommens (Knokke)



Myriam De Rese (Blanden)



Henri Van den Broeck (Aalst)



Ludwig D'Haese (Merchtem)



Île de Beauté (Corsica)

## Zaterdag 6 juni 2015

Met een zeer vroege vlucht vliegen we met Thomas Cook van Zaventem naar Ajaccio waar we een huurwagen klaarstaan hebben. We verplaatsen ons naar onze vakantiewoning in het bergdorpje Soveria dat een tiental kilometer boven de stad Corté is gelegen.





De woning voldoet volledig aan onze verwachtingen. We hebben elk onze eigen kamer, een grote diepvriezer en koelkast, twee badkamers (en een buitendouche) en wifi. Het is een nieuw gebouwde woning en de broer van de eigenares is de naaste buurman.





De eigenares zelf woont en werkt in Parijs. Het is Lut haar verdienste dat we over deze woning kunnen beschikken. Lut heeft deze woning op de kop kunnen tikken (staat op geen enkele website) en heeft alles kunnen regelen met de eigenares in Parijs en met haar ouders die in Soveria woonachtig zijn.





Na de installatie in de woning brengen we meteen een bezoek aan het prachtige dorp. Wij verblijven in een van de laatste huizen tot waar je met de auto kan komen. Het eigenlijke dorp is niet toegankelijk voor auto's omdat de huizen zich allemaal bevinden in steegjes en de steegjes verbonden zijn met trappen.



## Zondag 7 juni 2015

- Van : Moriani Plage 0 m
- Naar : Forci 560 m
- Afstand : 14 km
- Stijgen : 700 m
- Dalen : 100 m
- Duur : 6 uur

Vandaag onze eerste stapdag. Hieronder een overzichtskaartje van alle wandelingen die we gedaan hebben. Daaronder het kaartje van de wandeling van vandaag.





Het gemeentehuis heeft de afbeelding van een oude briefkaart laten schilderen op een van hun muren.





Op Corsica kom je regelmatig een graf tegen in de achtertuin van een woning. Hier staat er zelfs een graf te koop. Het was Napoleon die een wet heeft uitgevaardigd waarbij overledenen in de tuin mochten begraven worden.





Op Corsica is er een comité dat aan sommige gemeenten een label toekent met een aantal bloemen. Dit label belooft de acties van de lokale overheden bij de bevordering van het aantrekkelijk maken van hun gemeente. Dit label bevat één tot vier bloemen.





Ik stap vandaag met Myriam. We verlaten al vlug de kust en trekken de bergen in. Af en toe krijgen we toch nog even de zee te zien.







Het is meer dan 30°C vandaag maar door de zeebries voelt het niet zo warm aan en is het draaglijk.





De Mare A Mare Nord vertrekt in het badplaatsje Moriani-Plage. Men heeft deze vertrekplaats gekozen omdat Napoleon op deze plaats, in 1815, aan land is gekomen alvorens zich in te schepen voor zijn tocht naar het Franse vasteland voor het begin van de “honderd dagen” die eindigden op het slagveld van Waterloo.

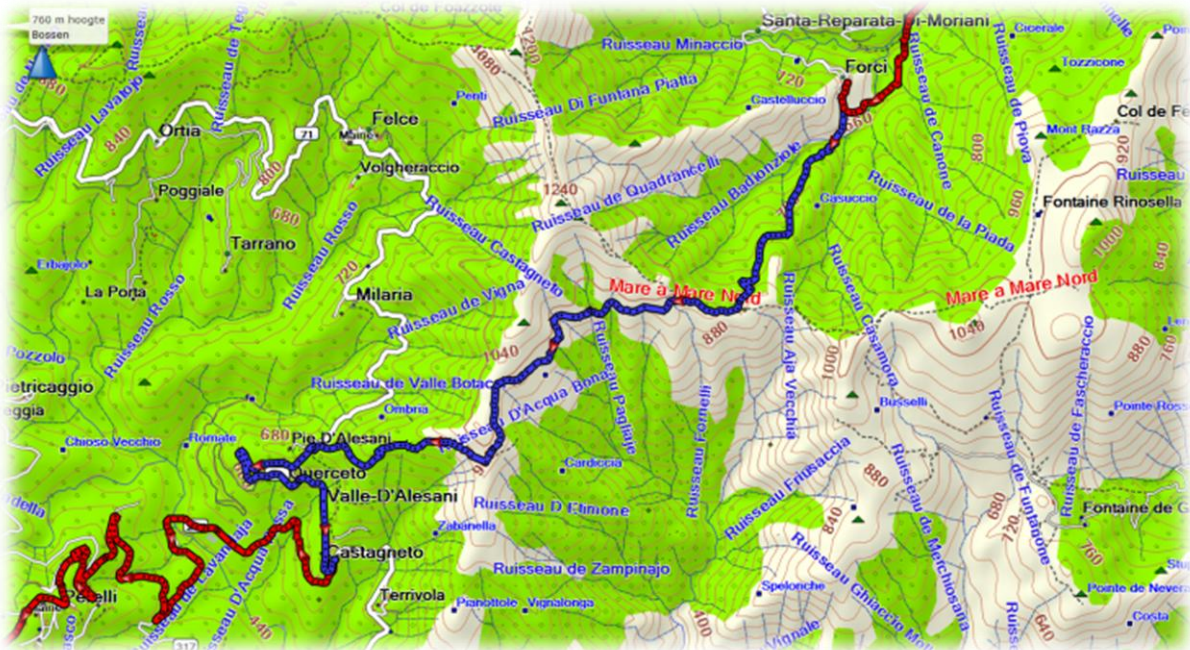




De vrouwen hebben heerlijk gekookt. Maar het is niet omdat er drie vrouwen in de groep zijn dat de mannen niets hoeven te doen. Iedereen draagt zijn steentje bij.

## Maandag 8 juni 2015

- Van : Forci 560 m
- Naar : Castagneto 540 m
- Afstand : 15 km
- Stijgen : 700 m
- Dalen : 700 m
- Duur : 6 uur





Vandaag stap ik met Josine. Op weg naar onze vertrekplaats passeren we het vervallen klooster van Orezza bij Piedicroce. In 1751 vergaderden de notabelen van Corsica in dit klooster en stelden ze een nieuwe grondwet op en benoemden als hun leider de arts Jean-Pierre Gaffori.










Jean-Pierre Gaffori, in 1704 in Corte geboren, kreeg als titel Général de la Nation. Hij zou zich later ontplooiën als een groot krijger mede dankzij zijn echtgenote Faustine. Ik zal daar later, in dit verhaal, nog op terugkomen.






De weg tussen San Nicolao en Santa Maria Poggio loopt door een van de meest spectaculaire landschappen van dit deel van het eiland. Twee tunnels en een stenen brug leiden je naar de Cascade Ucelluline, een prachtige plek om af te koelen tijdens de zomerse hittegolven. Onderaan de 17 m hoge waterval bevindt er zich immers een natuurlijk zwembad.





In 1942 werd Corsica bezet door Duitsers en Italianen. De zelfbewuste Corsicanen pleegden gewelddadig verzet tegen de vreemde indringers. Op deze plaats werden in 1943 wapens en munitie gedropt met parachutes voor de plaatselijke weerstand. Ze werden op de hoogte gebracht via een gecodeerde boodschap uitgezonden door radio Londen.



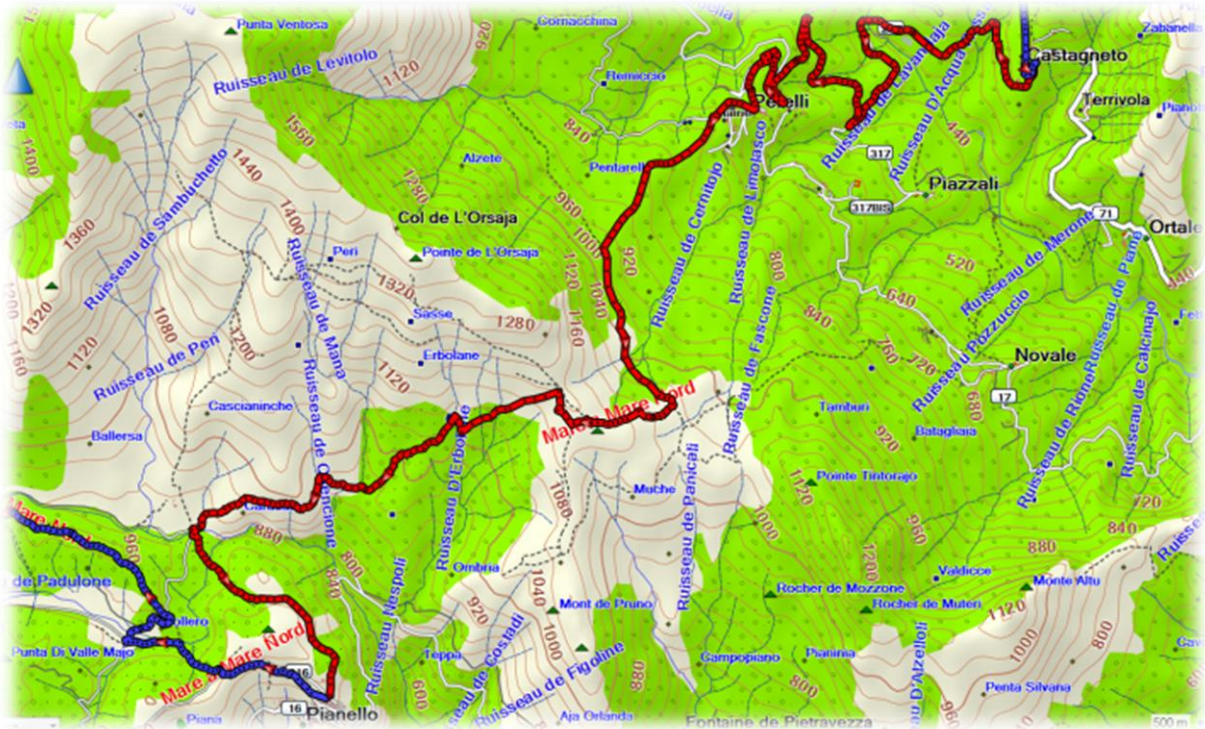


We gaan door een prachtig spookjesbos bezaaid met een soort van dwergbomen. Reeds van ver zien we het bergdorpje Castagneto liggen.



## Dinsdag 9 juni 2015


- Van : Castagneto 540 m
- Naar : Pianello 720 m
- Afstand : 11 km
- Stijgen : 500 m
- Dalen : 600 m
- Duur : 5 uur






Ik stap vandaag met Josine. Josine dient een kudde geiten uiteen te drijven die de rijbaan versperren. Het gebeurt wel meer in Corsica dat de rijbaan wordt versperd door koeien, varkens of schapen.





's Avonds brengen we met zijn allen een bezoek aan het dorp waar we verblijven.



We ontmoeten er een rasechte Corsicaan die ons wat uitleg geeft over Corsica en zijn bevolking. Deze man maakt ons ook duidelijk dat ze hier niet hoog oplopen met Frankrijk. Zij voelen zich dan ook helemaal niet Frans maar Corsicaan.

### Woensdag 10 juni 2015

- Van : Pianello 720 m
- Naar : Sermano 700 m
- Afstand : 18 km
- Stijgen : 600 m
- Dalen : 700 m
- Duur : 8 uur





Op weg naar onze vertrekplaats voor vandaag, Pianello, komen we, halverwege, aan een enorm gat in het wegdek. We dienen nu een omweg te maken van bijna één uur om op onze vertrekplaats te geraken.





De uitbater van bar A Stella in het dorpje Tralonca komt ons wat uitleg verschaffen over het gat in de weg. Ook deze man heeft het niet zo hoog op met de Fransen. We zullen meermaals terugkomen naar Tralonca en telkens doen we dan een terrasje bij deze man.







De immortelle met haar zeer bedwelmende geur staat nu in volle bloei en zelfs als je ze plukt verwelkt ze nooit. Voor de Corsicanen is het de symbolische bloem van de Maquis, de tuin van Corsica: 'la Balagne'. L'Occitana ontdekte in 2001 deze buitengewone plant, die enkel in het wild voortkomt, aan de rand van deze zandpaden.

