








Men brengt ons met de wagen tot bij de verantwoordelijken van de filmopnames. Ook daar wordt gezegd dat we niet door kunnen maar als ze zien dat we hier geen gevolg willen aangeven worden de filmopnames even stil gelegd en kunnen we toch door.






Het is het Amerikaanse tv-kanaal NBC dat bezig is met opnames voor een nieuwe tv-serie genaamd "Emerald City", gebaseerd op het legendarische verhaal van The Wizard of Oz. Naast het El Torcal natuurpark bezoekt men ook andere locaties in Andalusië om opnames te maken.





De serie is gebaseerd op het verhaal en de film uit 1939 *The Wizard of Oz*. Het El Torcal is een fantasierijke plaats om opnames te maken voor het sprookje van Dorothy, de tinnen man, de bange leeuw en de vogelverschrikker en hun zoektocht naar de Wizard of Oz.





Met een beetje verbeelding kan je in sommige rotsformaties bepaalde vormen van dieren ontdekken. Herken je hierin niet een havik, een schildpad, en een dromedaris....

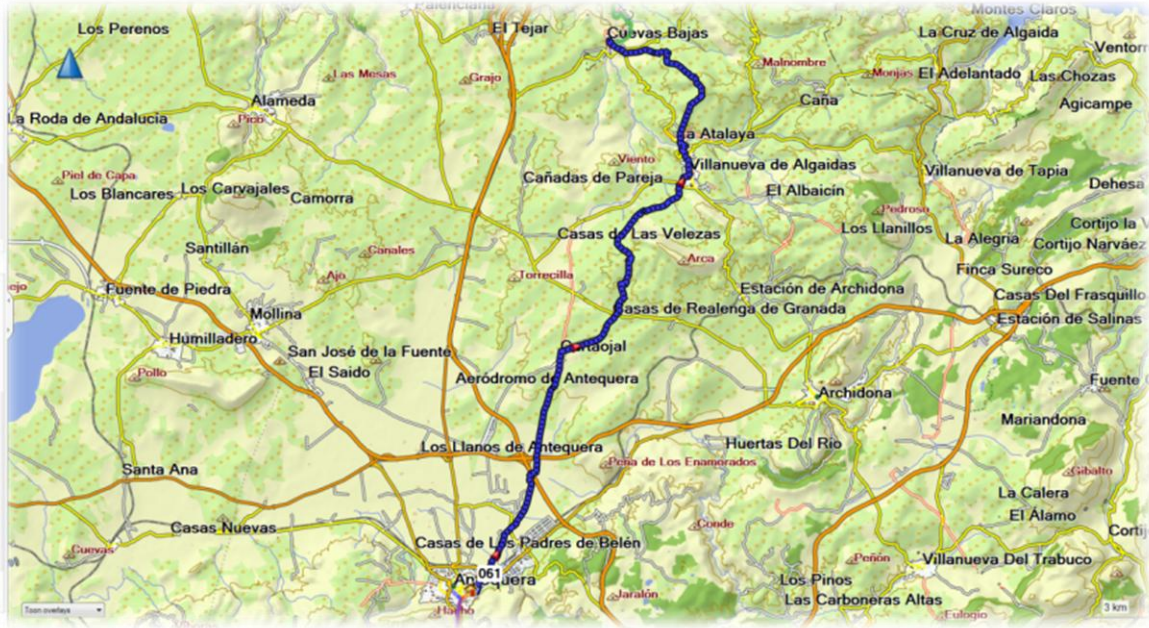


We overnachten terug, als enige pelgrims, in een albergue met donatie. De albergue is een bijgebouwtje van de kerk. Het is de plaatselijke pastoor, padre Francisco, die de pelgrims ontvangt en ons wegwijs maakt in de verschillende gebouwen. In de albergue zelf zijn immers geen toiletten of douches. Daarvoor dien je een binnenkoer over te steken en verschillende deuren te openen met een sleutel wat tijdens de nacht toch niet zo aangenaam is.

Zaterdag 5 december 2015

- Van : Antequera 500 m
- Naar : Cuevas Bajas 320 m
- Stijgen : 800 m
- Dalen : 900 m
- Afstand : 36 km
- Duur : 11 uur

Vandaag onze zwaarste stapdag. We zijn dan ook terug op pad nog voor zonsopgang. Ontbijten zullen we onderweg wel doen.





In de buurt van Antequera ligt er een rotsmassief welke men de indiaan noemt. Als men goed kijkt kan men inderdaad het hoofd zien van een indiaan die op zijn rug ligt.





‘s Morgens laat men gedurende enige tijd water lopen door een, kunstmatig aangelegd, kanaaltje. De landbouwers die hun land willen laten bevoeien kunnen dan een bres maken. Nadat hun veld genoeg water heeft gehad dichten ze de bres terug.





Het massief, de Indiaan, is een kalkstenen berg van 880 m hoog die 500 m boven de vlakte uitsteekt en van alle kanten het landschap bepaalt. De berg is omgeven met geheimzinnigheid en heeft ook nog een andere naam, waarbij de naam duidt op een onmogelijke liefdesgeschiedenis tijdens de herovering van dit gebied in begin 1400 op de Moren.





De Moorse prinses Tazgona was verliefd geworden op de gevangen christelijke ridder Tello. Achtervolgd door soldaten van haar vader vluchtten beiden de berg op en verborgen zich 2 dagen in een grot. Toen de soldaten hen op het spoor kwamen stortten de geliefden zich naar beneden om eeuwig verenigd te blijven. Sinds die tijd heet de berg La Peña de los Enamorados, de rots van de geliefden.

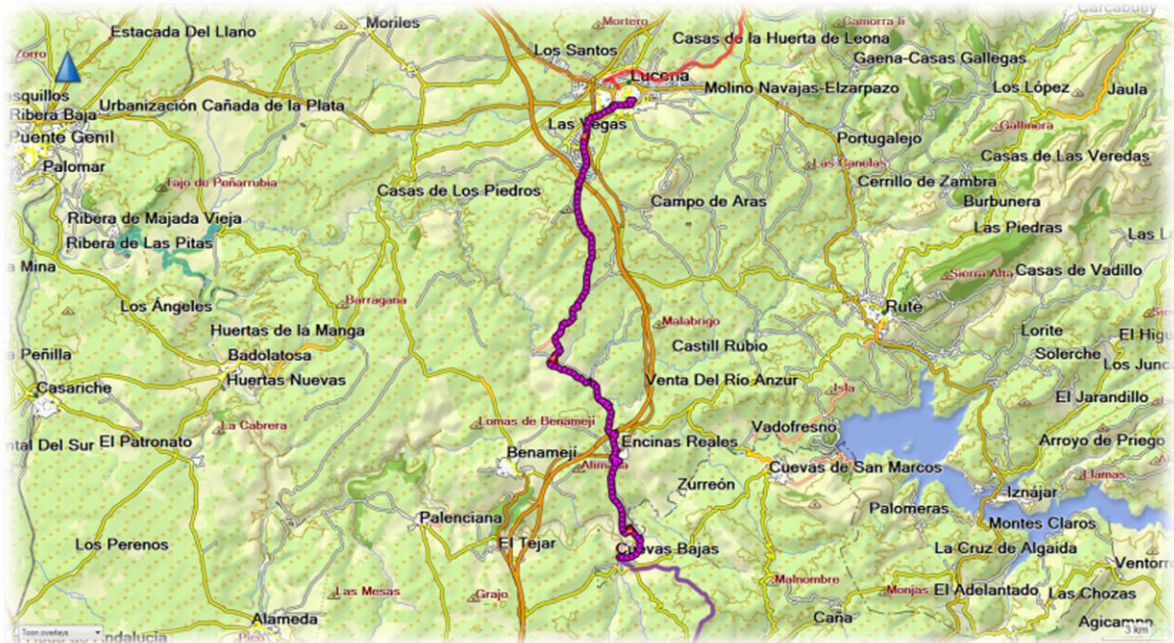




Een zeer prachtige albergue met donatie in een nieuwbouwwoning. Er is airco en verwarming.

Zondag 6 december 2015

- Van : Cuevas Bajas 320 m
- Naar : Lucena 500 m
- Stijgen : 700 m
- Dalen : 500 m
- Afstand : 29 km
- Duur : 9 uur





Er waren gisteren feesten in het dorp. Gelukkig is de albergue gelegen in een zijstraat zodat we niet al te veel last hebben gehad van het feestgedruis.





Aanvankelijk denken we een nieuwe soort olijfboom te zien. Bij nader inzien blijkt de blauwe kleur afkomstig te zijn van pesticiden.





Even iets over de eigenlijke pelgrimsweg. St-Jacob was een van de apostelen van Jezus, beter bekend als de apostel Jacobus. Hij zou gestorven zijn in het jaar 44 van onze jaartelling. Zijn lichaam zou op een schip gelegd zijn dat dan op zijn beurt aangespoeld is in Noord-Spanje.





Zijn lichaam werd tenslotte begraven op een 25ste juli, dat is nu de feestdag van deze heilige. Pas in de 9de eeuw werd zijn graf ontdekt en er werd een basiliek gebouwd op de plaats van zijn graf.



Maandag 7 december 2015

- Van : Lucena 500 m
- Naar : Doña Mencía 620 m
- Stijgen : 400 m
- Dalen : 200 m
- Afstand : 26 km
- Duur : 8 uur





St-Jacob betekent in het Spaans 'Santiago' en 'Compostela' komt van campo, het veld, en de estrella kom van ster. Vandaar de naam Santiago de Compostela. Eerst was er de basiliek en later werd er een stad rond gebouwd die de naam Santiago de Compostela draagt.





Even iets over de sint-jakobsschelp. Vroeger had deze schelp een geheel andere naam. Pelgrims spraken onderling af om een schelp te dragen op een zichtbare plaats zodat pelgrims elkaar zouden herkennen. De schelp kon ook dienen als drinkbeker.





Hoe groter de schelp hoe beter de pelgrims zich van ver lieten herkennen. Een bijkomend voordeel van het dragen van de schelp was dat struikrovers al vlug pelgrims met rust lieten want pelgrims hadden toch niets waardevols bij zich.





Uiteindelijk werd er dan algemeen gekozen voor de huidige sint-jakobsschelp omdat dit een grote en robuuste schelp is en in vele zeeën terug te vinden is.





Feit is dat vandaag de schelp het symbool is van de bedevaarders. Die schelpen zijn herkenningspunten om wegen of logies aan te duiden. Kerken, kapellen en andere locaties die belangrijk zijn voor de bedevaarders dragen ook de St-Jacobsschelp. Naast de pelgrimspas is de schelp het tweede belangrijkste dat een pelgrim bij zich draagt.





Als we in het dorp Doña Mencia aankomen dienen we ons aan te bieden op het politiekantoor. Daar worden de pelgrims ingeschreven en krijg je de sleutel van de albergue.



De albergue is eigenlijk een smalle rijwoning met twee kamertjes. We zijn terug de enige pelgrims die van de albergue gebruik maken. Een donatie mag gedeponeed worden in de kerk.

Dinsdag 8 december 2015

- Van : Doña Mencia 620 m
- Naar : Castro del Rio 220 m
- Stijgen : 500 m
- Dalen : 800 m
- Afstand : 30 km
- Duur : 8 uur





We verlaten Doña Mencía. Het plaatsje is vernoemd naar de vrouw van een Kapitein van Fernando III, Doña Mencía López de Haro, die nadat ze weduwe geworden was, Koningin van Portugal werd als vrouw van Koning Sanches II.

