









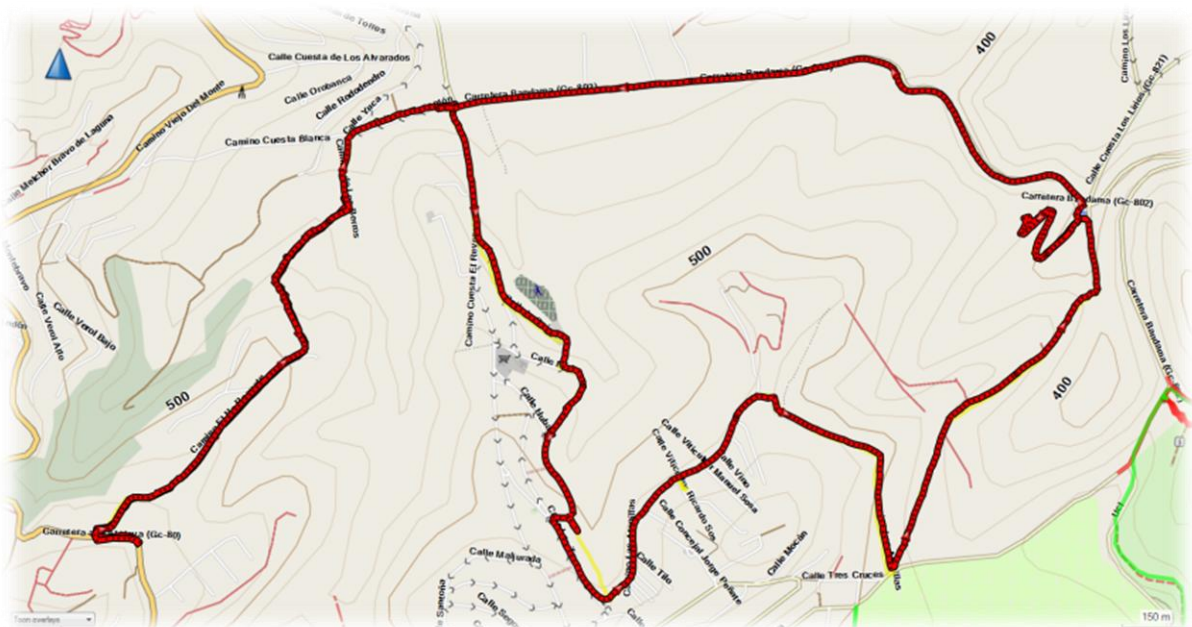


Het televisietoestel in het appartement is voorzien van internet. We kunnen dan ook onze fototoestellen daarop aansluiten en regelmatig bekijken we dan onze foto's op TV.

## Woensdag 20 januari 2015

- Soort : Luswandering
- Plaats : Telde en Arco de Atalaya
- Afstand : 10 km
- Stijgen : 400 m
- Dalen : 400 m
- Duur : 4 uur

Myriam keert deze middag terug naar huis. Maar eerst doen we nog een kleine wandeling in de buurt van de luchthaven. De eerste wandeling is de wandeling nr. 68 uit de Rother wandelgids. Het is een Oud-Canarische vesting in de buurt van Telde.







Het is een korte wandeling naar enkele grotten. De eerste grot heeft de naam Cuatro Puertas (vier poorten) omdat er vier monumentale ingangen zijn. De eigenlijke grot is 17 x 7 m.







De uitgekerfde U vorm zou verwijzen naar een cultusplaats.










Enkele lokale inwoners hebben cactusvruchten geplukt. Met een borstsel worden de meeste naalden weggeborsteld. De vruchten kunnen daarna gewassen en geschild worden. Men kan de vruchten zo eten of ze gebruiken in confituur.










Voor de oerwoningers was dit een heilige berg. Van de buitenkant goed gecamoufleerd, herkent men pas tijdens de rondgang, hoe indrukwekkend de rotsvesting is!









Van hieruit konden de Oude-Canariërs de kust van Las Palmas tot Gando bewaken alsook het hele oosten van het eiland. Tevens hadden ze in de verte zicht op het centrale bergmassief.






Nadat we Myriam afgezet hebben in de luchthaven doen we wandeling nr. 66 uit de Rother wandelgids. Voor het eerst valt er een wandeling tegen. Er is veel asfalt en veelal zitten we tussen de huizen.









De wandeling kreeg de naam wijnroute mee en we passeren dan ook meerdere wijnhuizen. Zo wisselen wijngaarden af met tuinen van landhuizen en oude verbindingspaden met stille weggetjes.









Op het einde van de wandeling komen we aan de Bodegon (wijnhuis) Vandama waar meerdere toeristenbussen geparkeerd staan. In het wijnhuis kan men wijn kopen maar zowel Lut als Jan vonden hem niet lekker. (Ik ben vandaag Bob).









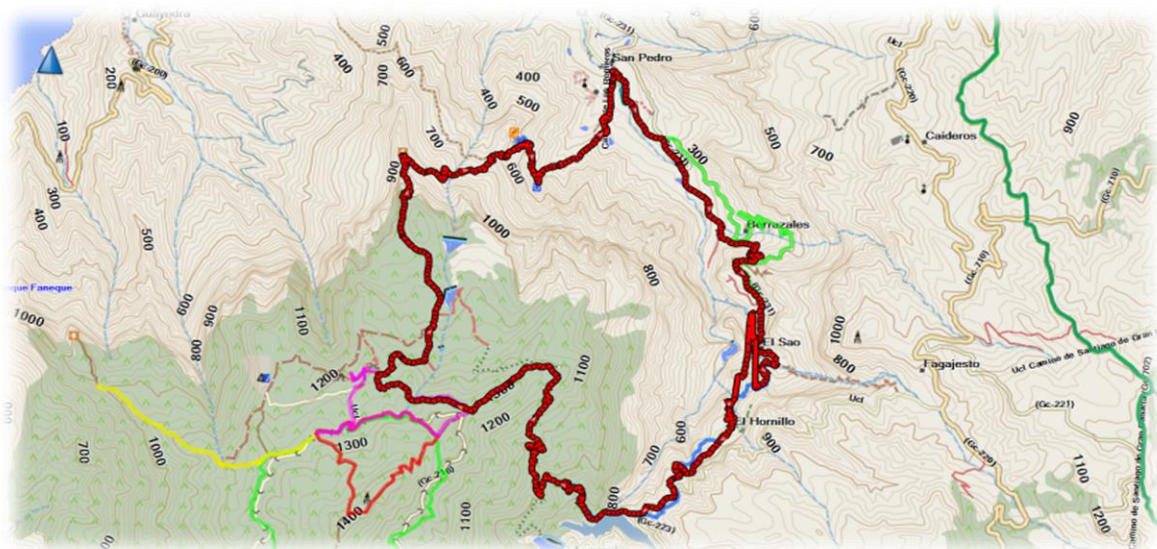
Nadien brengen we ook nog een bezoek aan Santa Brigida maar ook dat is voor het eerst een tegenvaller. Er is niet veel te zien, je kunt er niet gemakkelijk parkeren en het is er druk verkeer.





### Donderdag 21 januari 2015


- Soort : Luswandeling
- Plaats : Agaete
- Afstand : 20 km
- Stijgen : 1.300 m
- Dalen : 1.300 m
- Duur : 9 uur













We doen wandeling nr. 52 van de Rother wandelgids. De wandeling is zwart ingekleurd en is dan ook redelijk zwaar met veel steile hellingen. Men noemt de wandeling een avontuurlijk pelgrimspad en een dramatische barranco.







Arbeiders zijn de agaves en de cactussen langsheen de wandelpaden aan het snoeien. Het snoeien doen ze met een kettingzaag.







Het is opletten geblazen als we over de gesnoeide cactussen stappen. De op elkaar gestapelde cactussen zijn glad als men erover stapt. Een valpartij op deze cactussen zal vermoedelijk onaangenaam aanvoelen.





De wandeling gaat door de gekloofde bovenloop van de vallei van Agaete. We passeren tevens de oude watermolen van Abajo, die rond 1900 werd gebouwd, maar tegenwoordig buiten gebruik is.





Het pad dat we hier belopen is een verbindingsweg tussen twee afgelegen bergdorpen El Sao en El Hornillo. Vandaar dat we hier ook zowaar een fietser tegenkomen.











Eens we de smaragdkleurige stuwdam van de Presa de los Pérez voorbij zijn komen we in een dennenbos dat ons meteen wat schaduw geeft.










In de verste hebben we zicht op het naburige eiland Tenerife dat gedomineerd wordt door de vulkaan Teide. Door een speling van de natuur (een wolk) lijkt het wel of de Teide een rookpluim heeft.











Plots krijgen we een prachtig uitzicht op de zee, Tenerife en de omlaag stortende hellingen van de Tamadaba en de kloof van Guayedra.









Het ronde geplaveide plateau werd vroeger door de boeren gebruikt als dorsplaats. Vanaf hier is het steil afdalen langs paden met gruisgesteente waar je heel voorzichtig moet zijn.







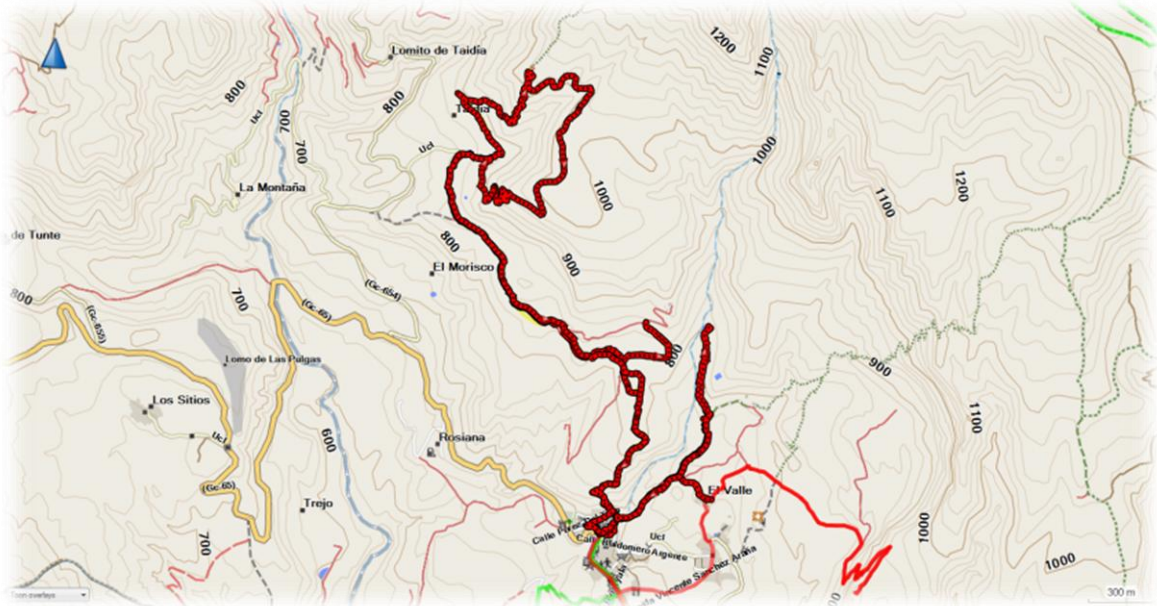


In deze bizar gevormde rotsen werden meer dan 50 grotten uitgegraven in het vulkanische tufgesteente. De grotten zijn met trappen en gangen met elkaar verbonden. In de pre-Spaanse tijd dienden ze als woningen voor de Oude-Canariërs, tegenwoordig worden ze door herders als geitenstal gebruikt.



## Vrijdag 22 januari 2015

- Soort : Luswandeling en een heen- en terugwandeling
- Plaats : Santa Lucia de Tirajana
- Afstand : 12 km
- Stijgen : 600 m
- Dalen : 600 m
- Duur : 5 uur



Betreft wandeling nr. 42 en nr. 41 van de Rother wandelgids. Beide wandelingen hebben hetzelfde vertrekpunt.







Van bovenuit heeft de kerk van Santa Lucia een beetje het uitzicht van een moskee.









De terrasvormige percelen grond waren vroeger, in de oertijd, bezaaid met graan. Graan is nu niet meer te vinden op Gran Canaria.









Gran Canaria is van vulkanische oorsprong. 14 miljoen jaar geleden voerden erupties op de bodem van de Atlantische Oceaan tot een kegelvormig eiland.










De Canarische Eilanden liggen niet al te ver van de evenaar. De zon gaat er om een uur of 7 's morgens op en om een uur of 8 's avonds onder, ongeacht of het zomer of winter is. Verwacht dus geen lange zomeravonden. Monsternansen van meer dan twaalf uur per dag zijn niet verstandig, want dan loop je een deel van de tijd in het donker.









Het eiland wordt vaak geteisterd door de passaat, een wind die overwegend uit het noorden komt. Circa 40 dagen per jaar is er sprake van een Calima: een sterke wind vanaf de Sahara. Dit resulteert in hoge temperaturen en veel fijn zand in de lucht.





### Zaterdag 23 januari 2015

- Soort : Luswandeling
- Plaats : San Bartolomé
- Afstand : 15 km
- Stijgen : 600 m
- Dalen : 600 m
- Duur : 5 uur

