

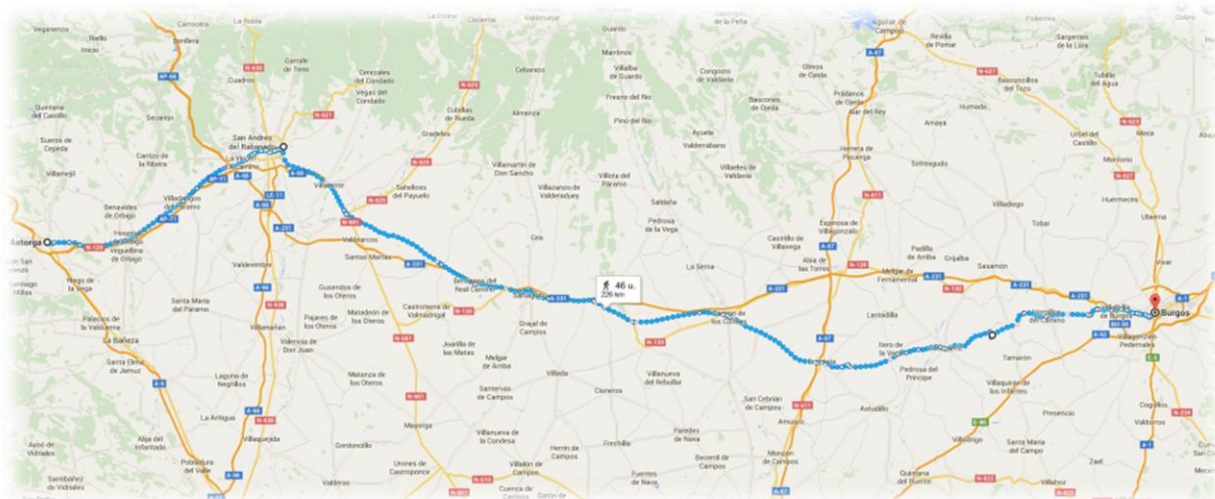
# OP WEG NAAR COMPOSTELA



**BURGOS - ASTORGA**  
**(deel 15)**

## VOORSTELLING TOCHT

Het is de bedoeling dat ik een pelgrimstocht onderneem naar Santiago de Compostela, vertrekkend aan de Waddenzee (in het noorden van Nederland) tot de Atlantische Oceaan in Spanje, via verschillende GR- en pelgrimspaden. Ook van in het zuiden van Spanje ben ik de Via de la Plata begonnen, eveneens een pelgrimsroute. Hieronder een schets van de route die ik nu gelopen heb.



## WIE IS DEZE PELGRIM

Ik ben Ludwig D'Haese, ben 60 jaar geworden tijdens deze tocht, heb een vrouw, 3 kinderen en 3 kleinkinderen. Ik woon in Merchtem en ben een politieagent (vroegere rijkswachter) op rust. Wandelen is mijn passie en maandelijks trek ik er voor een tiental dagen op uit, soms alleen en soms met een klein groepje. Ik doe dit het gehele jaar door, dus ook in de wintermaanden.

Op de volgende bladzijde toon ik de route in zijn geheel. Het traject met de rode bolletjes is het traject dat ik reeds heb afgelegd. Het traject aangegeven met de

blauwe bolletjes is het traject dat ik nu gelopen heb. De zwarte verbindinglijnen dienen nog gelopen te worden.



## Dinsdag 5 april 2016

- Van : Burgos
- Naar : Hontanas
- Afstand : 33 km
- Stijgen : 400 m
- Dalen : 400 m
- Duur : 9 uur

Ik ben gisteren om 01.15 uur met de bus toegekomen in Burgos. Door de aanslagen in Zaventem ben ik moeten uitwijken naar Luik en heb daar een vlucht in de vooravond moeten nemen. Gelukkig had ik nog een bus in Madrid die mij naar Burgos heeft gebracht. Ik heb niet in de albergue geslapen maar in een hotel in de buurt van het busstation.







De Santa Mariakathedraal, gebouwd in de 13<sup>de</sup> eeuw is uiteraard de blikvanger van de stad Burgos. Burgos is tevens de hoofdstad van de provincie Burgos.






De stad wordt in twee gedeeld door de rivier Arlanzón. Acht bruggen verbinden de stad. De eerste brug werd gebouwd in 1200 ten behoeve van de pelgrims op hun weg naar Compostela.







Studenten zijn op weg naar de universiteit welke ongeveer 10.000 studenten telt. Het portaal, langswaar de studenten naar binnen moeten, noemt men de Romeros Gate (1562) en is tevens het symbool voor deze universiteit.






Het gebouw van de campus was vroeger een hospitaal voor pelgrims "Hospital del Rey". Wanneer er een pelgrim stierf werd deze begraven in de tuin van het aanpalende klooster.





Het is hier zeer koud voor de tijd van het jaar. Toen ik deze morgen in Burgos vertrok was het slechts 3°C en het wordt vandaag niet warmer dan 10°C.





Ik bevind me nu in de regio Castilla y León. Het is de grootste van de 17 regio's in Spanje.








Het gehele traject van deze week bevindt zich op de meseta. Dat is een Spaanse Hoogvlakte. De gemiddelde hoogte ligt er tussen de 400 en 1000 m.





Het klimaat op de meseta wordt omschreven als *nueve meses de invierno, tres meses de infierno*: negen maanden winter en drie maanden hel. In weerkundige termen is er sprake van een lange winter en een korte, hete zomer.





Ik kom door een dorpje waar men bezig is met de renovatie van de kerk. Ik dien mijn flies, jas en handschoenen aan te houden. Het is bitter koud.





Ook de Guardia Civil ploetert met de wagen door de modder langsheen de pelgrimsweg.







De meeste dorpen hier worden verbonden door oude Romeinse wegen. De Romeinen legden duizenden kilometers wegen aan naar alle delen en kolonies van het Romeinse Rijk om met hun legers snel ter plaatse te zijn in geval van een opstand.





Ook handelaars maakten gretig gebruik van deze wegen. Vandaar ook het gezegde “alle wegen leiden naar Rome”. Het waren de eerste echt goede wegen. De wegen werden massaal aangelegd door romeinse soldaten.





De weg werd eerst uitgegraven. Vervolgens kwam er een funderingslaag van dikke stenen. Dan volgde een laag van kiezel en zand om dan te eindigen met de afwerkingslaag zijnde platte kasseistenen of gebakken terracottategels.





Ik eindig vandaag in Hontanas een piepklein maar nog authentiek dorpje dat slechts 73 inwoners telt.







Ik zit aan de tafel met twee dames uit Denemarken en twee neven uit Amerika, uit de staat Massachusetts. De dames ken ik niet bij naam maar de Amerikanen wel, de man op de voorgrond is Jim en zijn neef op de achtergrond is Larry. We krijgen een paella voorgeschoteld en het moet gezegd worden, hij is heerlijk en er is genoeg voor iedereen.

## Woensdag 6 april 2016

- Van : Hontanas
- Naar : Boadilla del Camino
- Afstand : 30 km
- Stijgen : 300 m
- Dalen : 400 m
- Duur : 8 uur

Het is vandaag mijn zestigste verjaardag en dat is de uitbaatster van de albergue blijkbaar niet ontgaan. Bij het betreden van de eetzaal wijst de uitbaatster naar mij en meteen begint de gehele zaal happy birthday te zingen.





Ik loop onder de rondbogen van de ruïnes van het oude klooster van San Antón uit de 15<sup>de</sup> eeuw. Aan het klooster was ook een hospitaal verbonden om pelgrims te verzorgen.



In die tijd werden veel pelgrims getroffen door het Sint-Antoniussuur, ook wel koudvuur of gangreen genoemd. De ziekte werd vooral opgedaan door het eten van besmet meel.





De eerste kenmerken waren hoge koorts gepaard gaande met stuiptrekkingen. De volgende fase was het zwart worden van de huid door het rottende onderliggende vlees.







Boven op een top staan nog de ruïnes van het kasteel van Castrojeriz. In 1359 werd hier koningin Eleonora van Castilië vermoord in opdracht van haar neef Pedro van Castilië.





Een dame zit lekker te genieten in het zonnetje. Ze is goed gekleed en ze zit uit de wind. Het lijkt mooi weer te zijn doch vandaag komt de thermometer niet boven de 7°C uit. Het is vooral een hardnekkige snijdende wind die zeer koud aanvoelt.