

GR 48 SIERRA MORENA



ANDALUSIE

deel 2

VOORSTELLING TOCHT

De GR 48 of de Sendero de Sierra Morena doorkruist, zoals de meeste GR's in Spanje, meerdere natuurgebieden. De Sierra Morena is een gebergte van 400 km van het oosten tot het westen in Zuid-Spanje. Een kloof in dit gebergte werd eeuwen geleden gebruikt om vanuit het noorden Andalusië binnen te komen. Langs deze kloof zijn dan ook talrijke kastelen en uitkijkpunten te vinden. Hieronder een kaartje van de tocht die we nu gedaan hebben.




DEELNEMERS




Josine Rommens (Knokke-Heist)



Michel Claesen (Bilzen)




Guido Claesen (Tervuren)



Ludwig D'Haese (Merchtem)



Guido Melis (Merchtem)

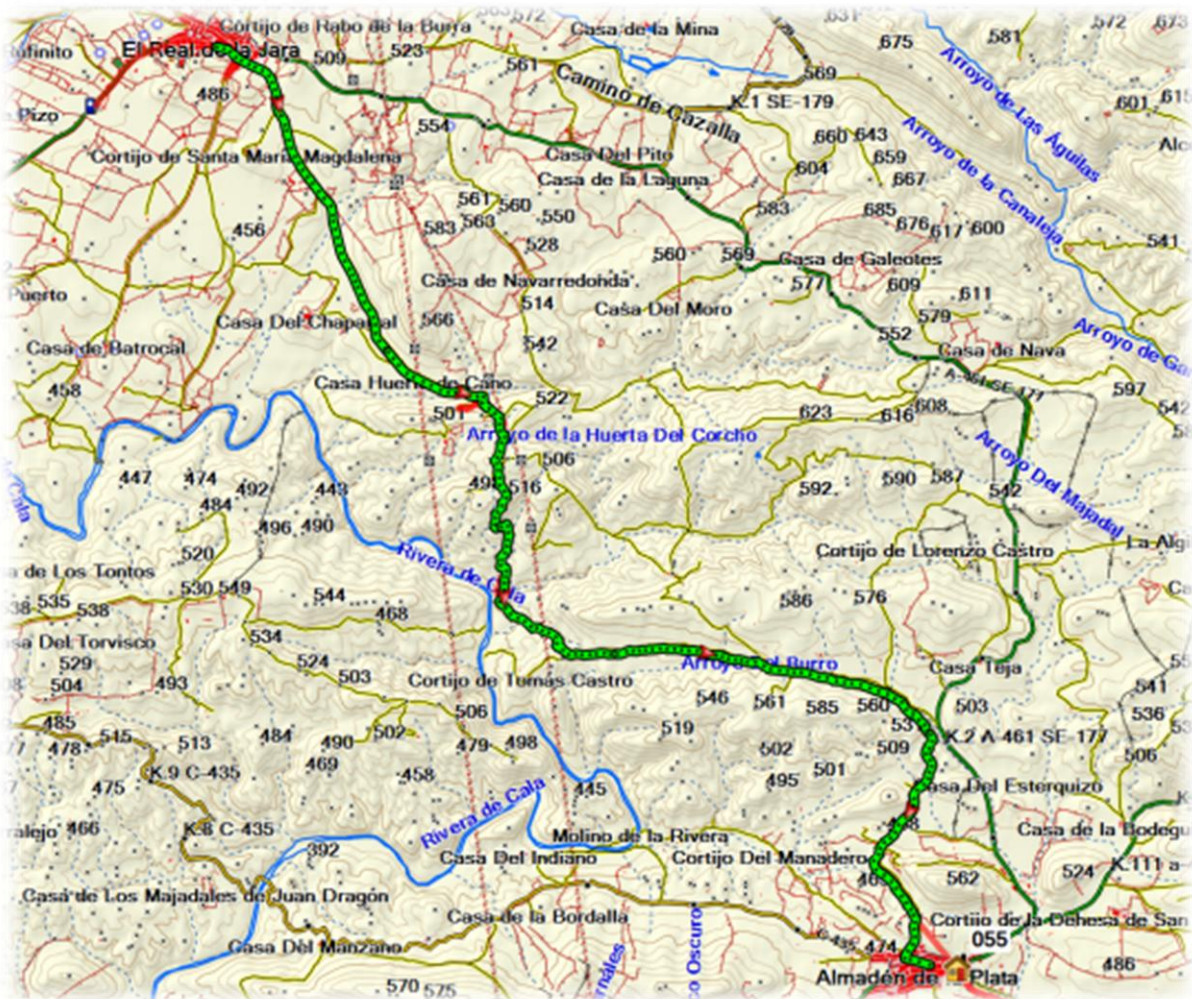


Iberische varkens (Andalusië)

Woensdag 4 november 2015

- Van : El Real de la Jara 500 m
- Naar : Almaden de la Plata 480 m
- Afstand : 14 km
- Stijgen : 400 m
- Dalen : 400 m
- Duur : 4 uur

We zijn gisteren geland op de luchthaven van Malaga. Daar hebben we een auto gehuurd waarmee we ons verplaatst hebben naar onze vakantiewoning welke gelegen is in Cazalla de la Sierra.








Het traject dat we vandaag lopen maakt volledig deel uit van de pelgrimsroute Via de la Plata. Ik heb dit gedeelte dus al eens gedaan met Loe Van der Donckt uit Zwijndrecht.





De Via de la Plata wordt ook wel de Zilverroute genoemd. De zilverroute werd ooit aangelegd door de Romeinen tussen Sevilla en Asturië om het Noorden en Zuiden van Spanje te verbinden. Hierdoor konden zij het zilver dat ze in de Siërra de Gata wonnen makkelijker vervoeren. Na het sluiten van de zilvermijnen werd de route vooral gebruikt om grote kudden schapen van zuid naar noord te brengen.





We doorkruisen nu het natuurpark “Sierra Norte”. Kenmerkend voor de Sierra Norte zijn de kurk- en steeneiken en een open bos- en weide landschap. Tussen de bomen grazen koeien en geiten en scharrelen de zwarte iberische varkentjes rond, deze eten de eikels wat resulteert in de specialiteit van deze streek, de jamon serrano de bellota.





Het is vandaag bewolkt weer maar het voelt zeker niet koud aan. De voorbije weken heeft het hier geregend maar het weer is aan het beteren en de komende dagen zou de zon de bovenhand krijgen.





Ik stap vandaag met Michel en met Guido Melis. Guido Claesen neemt Josine voor zijn rekening. Als we onderweg elkaar kruisen en het is rond de middag dan eten we samen.





De meeste varkens die we hier tegenkomen zijn het gewoon om mensen te zien en ze blijven dan ook rustig verder eten of baden.





We passeren in het park een mooie villa met, in de voortuin, een authentieke kar geheel in hout vervaardigd.





Almaden de la Plata heeft nog een stierenarena welke momenteel gerestaureerd wordt. De arena wordt nog gebruikt. De laatste keer dat een stier er het leven liet was op 5 april 2014.

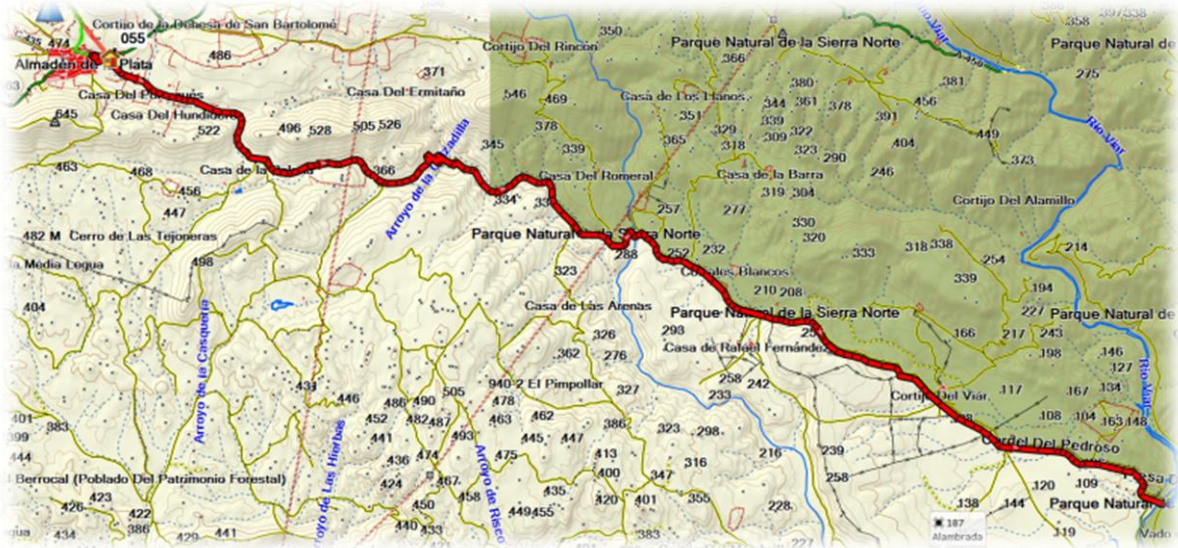




De kerk van Santa Maria de Gracia werd voor het eerst gebouwd op het einde van de 16^{de} eeuw. Op 4 januari 1953 werd een groot deel vernield door een brand waarbij het altaar en tal van kunstwerken in de vlammen opging.

Donderdag 5 november 2015

- Van : Almaden de la Plata 480 m
- Naar : Canal del Viar (rand Parque Natural de la Sierra Norte) 100 m
- Afstand : 18 km
- Stijgen : 100 m
- Dalen : 500 m
- Duur : 6 uur





We lopen vandaag vooral langs de rand van het natuurpark. De Via de la Plata verwijdert zich van onze weg.





In deze streek komen veel ooievaars overwinteren. Doordat het nog zachte temperaturen zijn in Europa zijn de meeste nesten nog leeg.






De vleugelspanwijdte van de ooievaar bedraagt 195 tot 215 centimeter. Als carnivoor eet de ooievaar een breed scala aan dierlijk prooiën, inclusief insecten, vissen, amfibieën, reptielen, kleine zoogdieren en kleine vogels.





Het is een monogame broeder, maar hij vormt geen paar voor het leven. Het paar bouwt een nest bestaande uit grote takken, dat soms meerdere jaren wordt gebruikt. Het vrouwtje legt elk jaar één legsel van gewoonlijk vier eieren. Beide ouders broeden om beurten op de eieren en voeden ook beiden de jongen op.



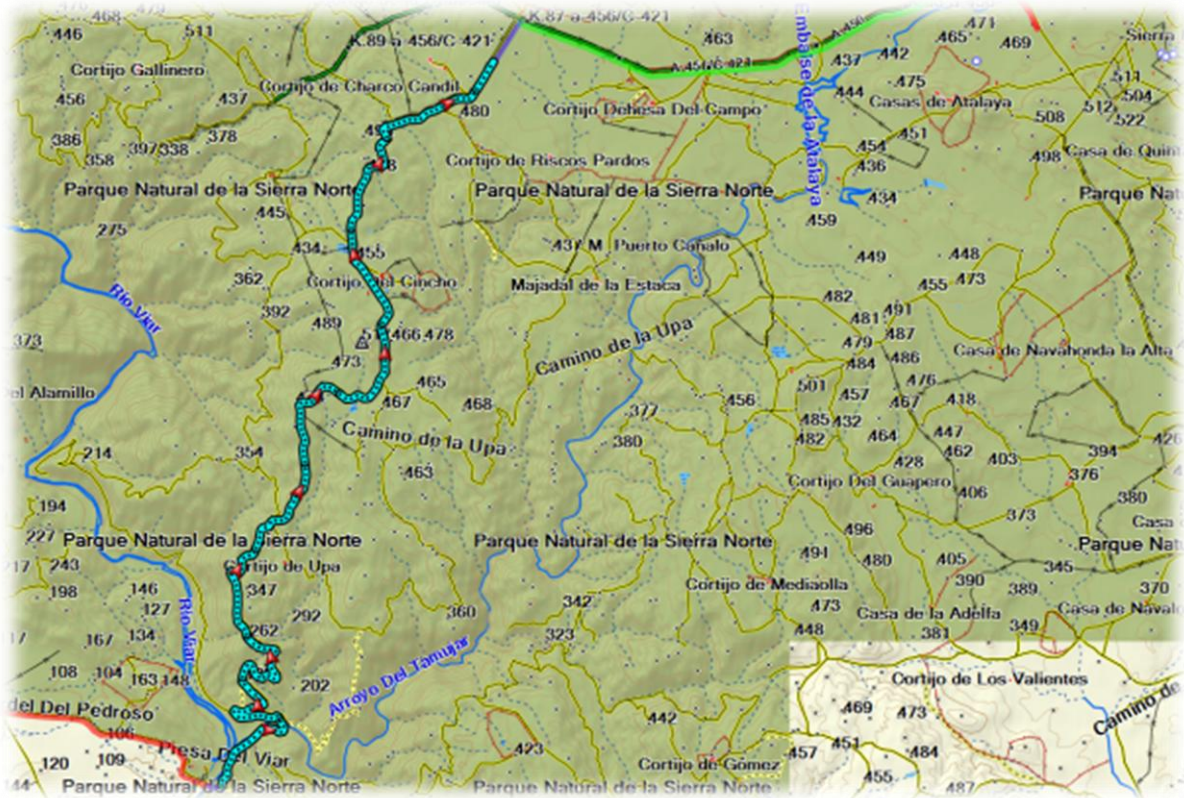


Deze opvallende vogel heeft aanleiding gegeven tot vele legendes in zijn verspreidingsgebied, waarbij de meest bekende is dat baby's worden gebracht door de ooievaar.



Vrijdag 6 november 2015

- Van : Canal del Viar (rand Parque Natural de la Sierra Norte) 100 m
- Naar : Weg A 450 (Parque Natural de la Sierra Norte) 480 m
- Afstand : 12 km
- Stijgen : 500 m
- Dalen : 100 m
- Duur : 4 uur







We wandelen langsheen het Embalse Los Melonares. In 1972 is men hier begonnen met de bouw van een dam. De werken zijn beëindigd in 2008. Het waterreservoir wordt vooral gebruikt voor de zuivering van drinkwater voor de provincie Sevilla.