







Te midden een woest berglandschap treffen we zowaar één bouwvallige woning aan. De honden slapen binnen in de woning, de bewoner zelf ligt buiten te slapen in zijn hangmat.










De kluizenaar beschikt wel over enkele zonnepanelen.










We moeten een rivier over langs een hangbrug. Op het einde van de hangbrug bevindt er zich een soort brievenbus waar je een berichtje kunt achterlaten.









We trekken door de Barranco de la Puerca. Het is een ruw bebost en bergachtig gebied met steile rotswanden.









We komen in Bercuta, een gehuchtje van de stad Chelva. In 1960 verhuisden de laatste 4 inwoners en raakte het gehucht in verval. Momenteel zijn er terug enkele huizen gerestaureerd en wonen er terug enkele gezinnen.









Aan de tegenliggers, vandaag zijn dat Frans en Josine, wordt er een waypoint van de plaats waar de auto geparkeerd staat draadloos van de ene gps naar de andere gps doorgegeven. Op die manier kunnen we zonder problemen de auto terugvinden.









Ons eindpunt voor vandaag, Chelva, komt in zicht. Dit laat zich ook duidelijk kenmerken door enkele kleine plantages met olijfbomen.









Een prachtige nieuw gebouwde brug over de Rio Turia laat ons makkelijk de kloof overbruggen.









Agaves groeien vrij traag en bloeien pas na vele jaren. Op dat moment groeit een (in verhouding met de plant) zeer grote stengel uit de plant waaruit bovenaan een groot aantal kleinere bloemen groeien. Na de bloei sterft de agave af.









Agaves zijn door de mens gekweekt als gebruiksplant onder andere voor de vezels die in de stevige bladeren zitten en als bron voor gegiste dranken (pulque). In Spanje maakt men uit de pulque de sterke drank mescal.









Granaatappels groeien niet aan bomen maar aan struiken die tot 6 meter hoog kunnen worden. Granaatappels zijn oorspronkelijk afkomstig uit Perzië en worden al eeuwenlang gekweekt rond de Middellandse Zee, het Midden-Oosten, Afganistan, India en de Kaukasus. De vrucht is heel sappig en bevat grote cellen zoals een citrusvrucht, maar in elke cel zit een pitje van ongeveer 3 mm groot. Om de pitjes zit een soort gelei, zoals om de pitjes van een tomaat.







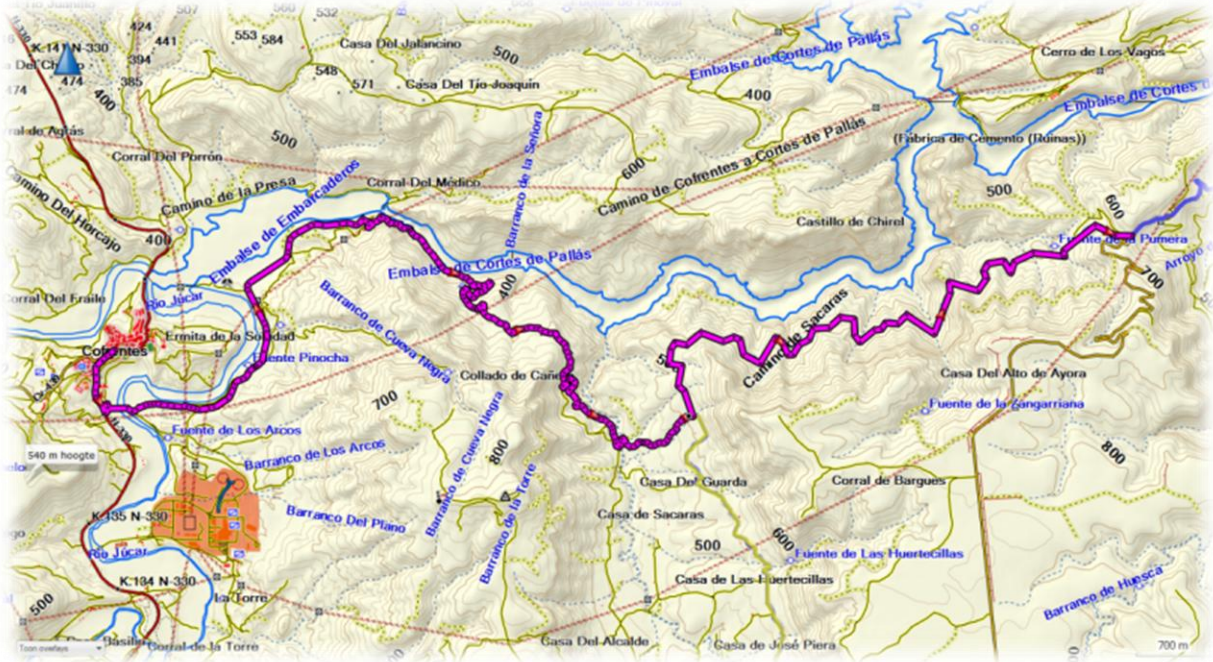


De handgranaat is naar de granaatappel genoemd, vooral vanwege de vorm, maar ook omdat de zaden om je heen schieten als de vrucht op de grond valt.



## Donderdag 12 oktober 2016

- Van : Cofrentes 340 m
- Naar : Cortes de Pallas 600 m
- Stijgen : 800 m
- Dalen : 500 m
- Afstand : 17 km
- Duur : 7 uur







Vandaag doen we toch een stukje van de GR 7 dat in het gebied ligt van de 60 km die we overslaan. De tocht is 17 km lang maar we doen slechts 7 km langs de GR, de overige 10 km is om ons te begeven naar een dorp waar we de auto kunnen achterlaten.










We bevinden ons nu in het wildreservaat Muela de Cortes in de Valle de Ayora. De rivier Júcar heeft in het landschap bij Cortes de Palles enorme kloven nagelaten. Het woeste plateau wordt doorkruist door de wandelroute GR-7.









Voor Cofrontes bestaat de mogelijkheid om per boot een tocht ,door de spectaculaire kloof van de rivier, te maken naar Cortes de Pallás. De boten liggen op je te wachten bij de aanlegsteiger van het stuwmeer









Ook hier zien we regelmatig wild, voornamelijk reeën.









Het is een prachtig natuurgebied dat wat weg heeft van de Noordse Fjorden.









De aardbeiboom is een 1,5-3 m hoge struik of zelden een tot 12 m hoge boom met een matgrijze, gegroefde stam uit de heidefamilie.










De aardbeiboom bloeit van oktober tot maart. De tot 2 cm grote vruchten hebben een harde knobbelige schil. De vrucht rijpt van geel naar roodbruin. Het vruchtvlees is geel van kleur en smaakt zurig en is weinig aromatisch.









De aardbeiboom komt van nature voor in het Middellandse Zeegebied en wordt geteeld in Portugal, Frankrijk, Griekenland, Italië, Spanje en China. De vruchten worden gebruikt bij de bereiding van sommige wijnen en likeuren, of soms verwerkt tot jam. De bloesem levert een bittere honing op.









Een beer die met zijn voorpoten tegen de stam van een aardbeiboom staat en zo de vruchten eet, is te zien in het wapen van Madrid.









Het kasteel van Cofrentes werd gebouwd tussen 1147 en 1172 en bevindt zich zowat honderd meter boven de rivier. Het kasteel staat op een basalt rots van vulkanische oorsprong.

137 km hebben we deze tocht afgelegd langs de GR 7. Hiermee komt de teller van de GR 7 op 1.620 km te staan.

Andere reisverslagen van de GR7 vind je op [www.ludwighaese.be](http://www.ludwighaese.be)



Josine Rommens [rommens.josine@skynet.be](mailto:rommens.josine@skynet.be)

Ludwig D'Haese [benaltijdweg@gmail.com](mailto:benaltijdweg@gmail.com)

Frans Pype [frans.pype@telenet.be](mailto:frans.pype@telenet.be)

Jan Wauters [jj.wauters@hotmail.com](mailto:jj.wauters@hotmail.com)

Tekst : Ludwig D'Haese

Foto's : Jan Wauters en Ludwig D'Haese