



En net zoals Bédoin is Sault een van de drie officiële startpunten voor de klim naar de top van de Mont Ventoux.



Vanaf de 11e eeuw heersten de baronnen van Agoult vijf eeuwen lang over Sault en haar omgeving. Deze heerschappij werd beëindigd ten tijde van de Franse Revolutie, toen de graaf van Villeroy door de guillotine ter dood werd gebracht.

In de 18<sup>de</sup> en de 19<sup>de</sup> eeuw was Sault het middelpunt van de glasindustrie maar daar valt momenteel niets meer van te zien.

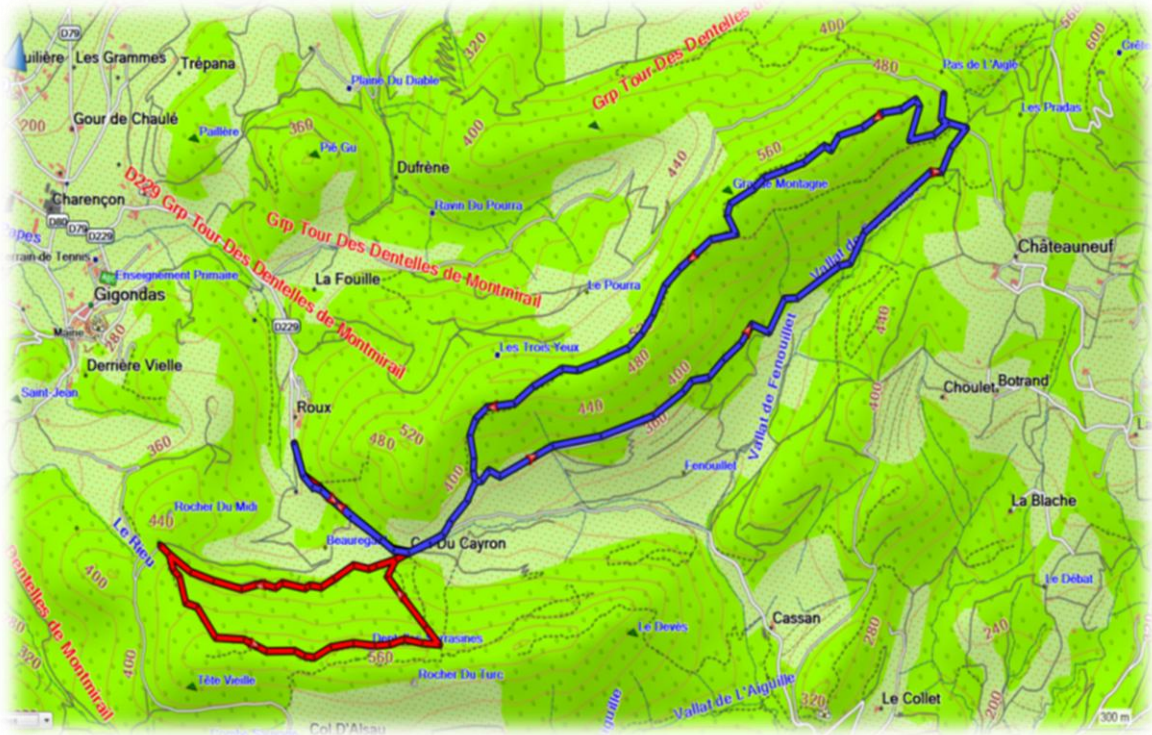


In ons vakantiehuisje maken we een lekkere paella klaar. Ik moet toegeven dat Frans zijn paella stukken beter is.


### **Woensdag 20 september 2017**

- Soort/naam : Luswandeling rond de witte rotsnaalden Dentelles de Montmirail
- Plaats/naam : Roux
- Afstand : 14 km
- Stijgen : 600 m
- Dalen : 600 m
- Duur : 5 uur





Vandaag doen we eigenlijk twee wandelingen die vertrekken van op dezelfde parking. We zijn al vroeg aanwezig en het dorpje Roux ligt nog in slaap. Uiteraard verkennen we eerst het dorpje.



De Dentelles de Montmirail is een bergketen ten westen van Vaison-la-Romaine, in het departement Vaucluse. Deze bergketen bestaat uit duizenden smalle, uitstekende pieken.





Aan de voet van deze bergketen bevinden zich de wereldberoemde wijnvelden van de Rhône Vallei.








Tijdens de Tweede Wereldoorlog dienden de Dentelles de Montmirail als schuilplaats van de zogenaamde Maquis Vasio, een verzetsbeweging. Deze verzetsgroepering verzette zich tegen de aanwezigheid van de Duitse bezetters.





Na afloop van de Tweede Wereldoorlog vergaarde het gebied rondom de Dentelles de Montmirail bekendheid vanwege de vele wijngaarden en de heerlijke wijn die afkomstig is uit deze streek.





Aan de voet van de berg houden Franse soldaten er een oefening. Zij bereiden een aanval voor, gelukkig laten ze ons met rust.





Na onze wandeling brengen we een bezoek aan Vaison-la-Romaine, beroemd vanwege zijn monumenten, die tot de mooiste van de Provence behoren.







De Romeinen veranderden Vaison-la-Romaine in een bloeiende stad. Met pleinen beschaduwde door platanen, verfrissende fontein, winkelstraatjes, de uitnodigende terrassen van cafés en restaurants en natuurlijk een bijzondere markt met Zuid-Franse kleuren en smaken, heeft Vaison-la-Romaine alle charmes van een authentieke Provençaalse stad.





Verankerd tussen twee rotsen heeft de Romeinse brug, ondanks de overstromingen van de Ouvèze, altijd de verbinding tussen het stadscentrum en het hoger gelegen oude stadscentrum gewaarborgd.






In vorige eeuwen was de brug ook van strategische betekenis en was het tevens een tolgeweg. De brug bestaat uit één boog van 17 meter lang en 9 meter breed en is daarmee de breedste brug uit het Romeinse Gallië die nog bestaat. Sinds 1840 staat hij al op de lijst van historische monumenten. Bijzonder is dat hij nog steeds volop in gebruik is.





Hoog boven het stadje vind je het grafelijk kasteel. Stevig geïnstalleerd boven de stad met uitzicht over alle windstreken. Het imposante bouwwerk was eerst een houten toren. In de 13e eeuw werd het versterkt naar het gebouw wat het nu nog steeds is. Van 1274 tot 1791 was het een Pauselijk bezit. Als je voor het kasteel staat heb je een prachtig panorama over Vaison.



De Provence kennen we vooral van de rosé en van het drankje Pastis. Maar ze hebben ook enkele regionale bieren. Een van de bekendste is Bière des Cigales. Er zit niet zoveel alcohol in, 4,7 % en wordt in grote hoeveelheden geproduceerd.



## Donderdag 21 september 2017

- Soort/naam : Luswandeling naar de top van de Mont Ventoux
- Plaats/naam : Mont Ventoux
- Afstand : 12 km
- Stijgen : 600 m
- Dalen : 600 m
- Duur : 5 uur







We hebben gewacht op een wolkenloze, zonnige dag met weinig wind. We beginnen onze wandeling op de top en zijn dan ook vroeg ter plaatse zodat we er gemakkelijk kunnen parkeren.





We dalen af langs de GR 4 die goed aangegeven staat en die ik twee jaar geleden in dezelfde richting heb gedaan maar in andere omstandigheden. Die dag was er immers mistral.






Om een lus te kunnen maken dienen we ook een gedeelte af te dalen langsheen de GR 9 en deze afdaling is iets pittiger dan de GR 4.








De Mont Ventoux is met zijn hoogte van 1910 meter de hoogste berg van de Provence en wordt soms ook de reus van de Provence genoemd. Maar hij heeft ook nog enkele andere bijnamen zoals de kaalkop, kale of witte berg.





De naam 'Mont Ventoux' is afgeleid van het Occitaanse woord *vent* dat *wind* betekent en zou zijn opgedragen aan Vintour, de Keltische god van de wind. Er zijn op de top van de berg windsnelheden tot 300 km/uur geregistreerd.





Kort nadat de eerste verharde wegen naar de top van de Mont Ventoux waren aangelegd (de eerste in 1882) ontstond het idee wedstrijden voor auto's te organiseren. De klassieke route voor een groot aantal races tegen de klok was die van Bédoin naar de top een afstand van 21,5 km met een te overwinnen hoogteverschil van 1589 meter. De eerste race vond plaats in 1898.





De berg is vooral bekend van wielertappes in onder andere de Ronde van Frankrijk. De klim werd de wielrenner Tom Simpson in 1967 fataal door een combinatie van amfetamine, alcohol en de hitte.









Drie jaar, na het overlijden van Tom Simpson, had Eddy Merckx, op weg naar een zege, nog de tegenwoordigheid van geest om zijn petje af te nemen bij het passeren van het monument dat ter nagedachtenis aan Simpson is neergezet.



Na de Mont Ventoux bezichtigen we het eeuwenoude dorpje Crestet dat tegen een helling is aangebouwd.





Het dorpje wordt gedomineerd door de ruïnes van een kasteel uit de negende eeuw – daarmee een van de oudsten van de streek.





Je hebt er tussen de huisjes door een schitterend uitzicht over de nabije regio, van de Dentelles de Montmirail tot aan de Mont Ventoux.



De gemeentearbeiders zorgen er voor dat de wegen goed onderhouden worden.