





We eindigen vandaag in het dorpje Montamarta en nemen er onze intrek in de private albergue El Tío Bartolo.



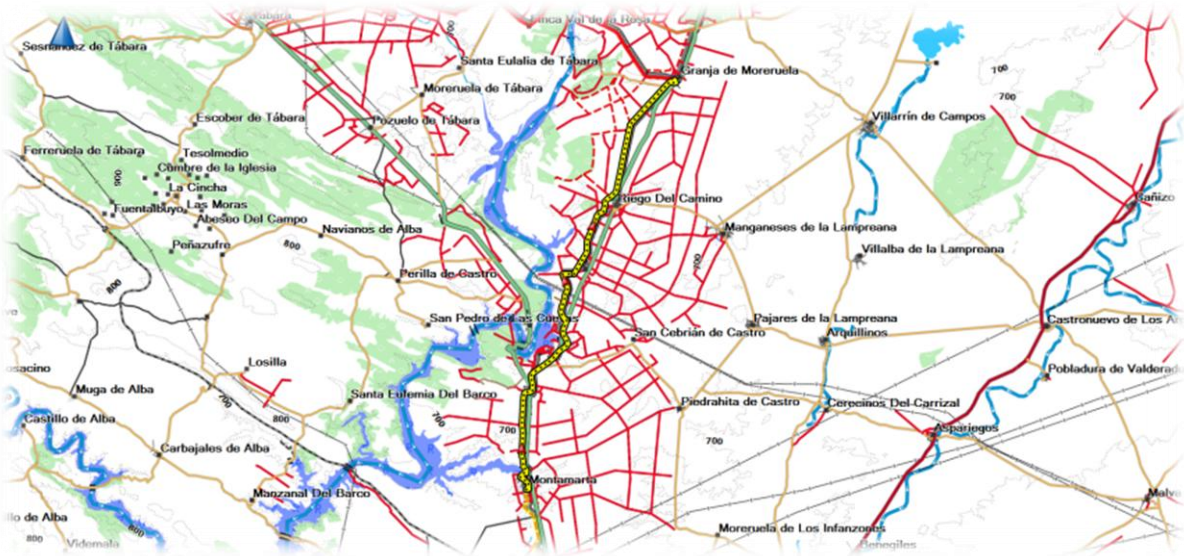
Reeds enkele kilometers voor het dorp rijdt er ons een wagen tegemoet. Blijkt de uitbaatster te zijn van de albergue. Ze rijdt de pelgrims tegemoet om reclame te maken voor haar albergue. We blijken de enige pelgrims te zijn die bij haar overnachten.



De uitbaatster zelf is tevens eigenaar van de plaatselijke supermarkt. De albergue is eigenlijk eigendom van haar echtgenoot. De supermarkt is gesloten tussen 14.00 en 17.00 uur maar dan vind je de uitbaatster ervan in het plaatselijke restaurant dat uitgebaat wordt door haar zoon. Er zijn dus wel degelijk Spanjaarden die hard werken.

Zaterdag 21 oktober 2017

- Van : Montamarta 700 m
- Naar : Granja de Moreruela 700 m
- Afstand : 24 km
- Stijgen : 300 m
- Dalen : 300 m
- Duur : 6 uur





Het kerkje na bij Montemarta is gelegen achter een droge rivierbedding die we moeten oversteken. De foto boven hebben we zelf genomen. De foto onder komt van internet en is genomen tijdens een natte winter.





De gehele tocht die we deze keer doen bevindt zich op een hoogvlakte (Meseta) en ligt gemiddeld rond de 700 meter. Het klimaat op de Meseta wordt omschreven als nueve meses de invierno, tres meses de infierno: negen maanden winter en drie maanden hel. In weerkundige termen is er sprake van een lange winter en een korte, hete zomer.





Reeds van ver zien we de Castro Torafels. In de 12e eeuw gesticht als vesting op de grens van de invloedssfeer van Kastilië en Galicië. Aan de Ruta de la Plata gelegen bij de brug over de rivier de Esla was het een belangrijk centrum waar de Orde van Santiago resideerde. Van hieruit bestreden de Ridders van St. Jacob de Moren en bewaakten hun belangen.





Het valt ons op dat we nagenoeg overal bereik hebben met onze mobiele telefoon. Spanje is er op dat gebied ook op vooruit gegaan.





De Via de la Plata wordt, zoals de meeste pelgrimswegen, aangeduid met gele pijlen. De pijlen worden slechts in één richting aangebracht namelijk in de richting van Santiago.





Aan de rand van het dorp staat een betonnen constructie om vee op een vrachtwagen te laten stappen.



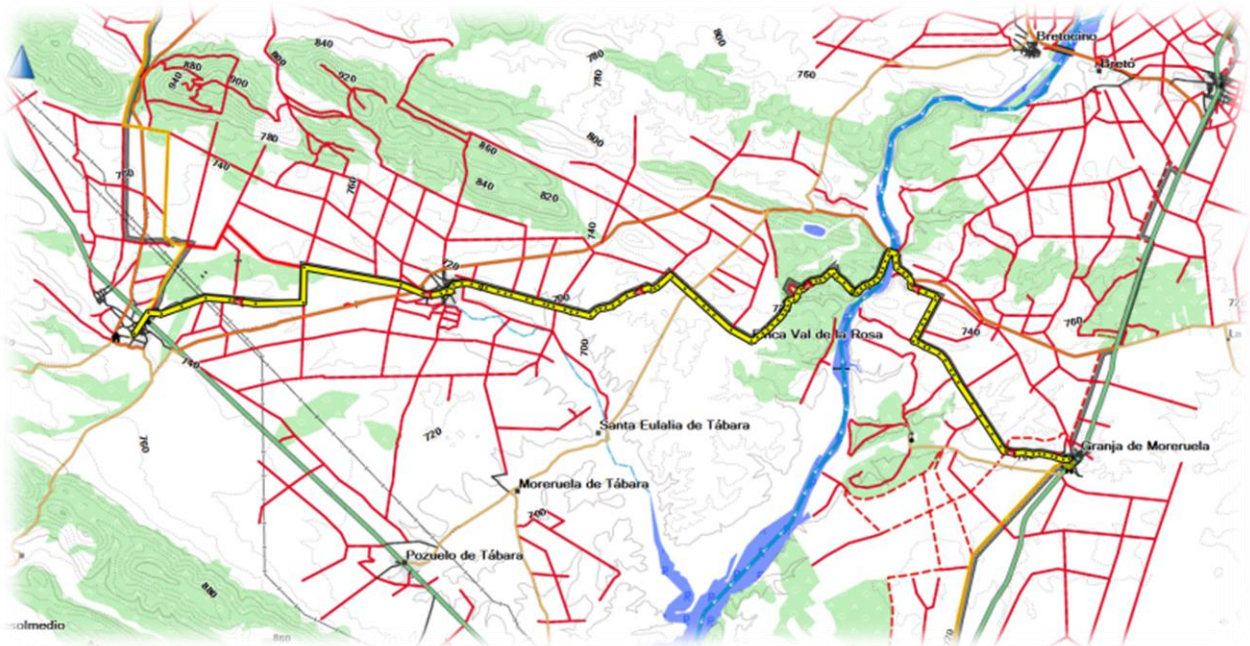
Vandaag overnachten we in de albergue. Er zijn in het dorp gaan andere slaappleatsen.



Als pelgrims uit eten gaan klikken ze samen. Vertegenwoordige landen; Nieuw Zeeland, Duitsland, Ierland, Zwitserland en twee Vlamingen.

Zondag 22 oktober 2017

- Van : Granja de Morerueta 700 m
- Naar : Tabara 730 m
- Afstand : 26 km
- Stijgen : 450 m
- Dalen : 400 m
- Duur : 7 uur





En zoals gewoonlijk zijn we een van de eerste op pad na in de plaatselijke bar een ontbijt gegeten te hebben. Het belooft terug een zonnige dag te worden.





Voor wie niet met een gps op stap is dient hier goed op te letten dat hij niet de verkeerde gele pijlen volgt. Hier is namelijk de splitsing waaruit je kan kiezen, Astorga of Ourense.






Regelmatig lopen we over oude Romeinse wegen. De Romeinen legden duizenden kilometers wegen aan naar alle delen en kolonies van het Romeinse Rijk om met hun legers snel ter plaatse te zijn in geval van een opstand.





Ook handelaars maakten gretig gebruik van de Romeinse wegen. Vandaar ook het gezegde “alle wegen leiden naar Rome”. Het waren de eerste echt goede wegen. De wegen werden massaal aangelegd door Romeinse soldaten. De weg werd eerst uitgegraven. Vervolgens kwam er een funderingslaag van dikke stenen. Dan volgde een laag van kiezel en zand om dan te eindigen met de afwerkingslaag zijnde platte kasseistenen of gebakken terracottategels.






De lage zon maakt grote schaduwen. Erwin terug blij dat hij zo groot is.







Het landschap is als bij toverslag veranderd in een heuvelachtig boslandschap en een weldaad voor het gemoed na de lange, eindeloze en kale Meseta.






De Puente Quintos is een stenen brug, gebouwd in 1920, heeft een lengte van ongeveer 100 meter. De brug telt 9 bogen





We gaan door steeneikenbossen langs het stuwmeer Esla. Ze ontspringt in het noordelijke Cantabrisch gebergte en komt uit in de Duero.





Het is stil met een ongerepte natuur en alleen een enkele visser staat aan de oever.





Het is enkele kilometers klimmen langs smalle paadjes maar een mooie omgeving.






De Esla doorkruis de provincies León en Zamora in het noordwesten van Spanje. Het is een zijrivier van de rivier de Douro, en begint in het Cantabrisch Gebergte en heeft een lengte van 275 kilometer. De stroomrichting is van noord naar zuid. Het is de grootste zijrivier van de Duero qua lozing.





In de jaren 1980 werden vanwege de bouw van een dam en stuwmeer een zevental dorpen langs de Esla in León onder water gezet. Er werden nieuwe dorpen langs het meer gebouwd om deze historische steden te vervangen.





De steeneik is een boom uit de napjesdragersfamilie. Deze van nature in Zuid-Europa voorkomende, groenblijvende eik wordt veel aangeplant als sierboom en ter beschutting, vooral in kuststreken.