

# GRAN CANARIA



april 2018

deel 6

## JUBILEUMVERSIE

Ik sta er zelf van versteld maar dit is mijn honderdste reisverslag. Hop naar nummer 200!

### BESCHRIJVING TOCHT

Het hele jaar door een mild klimaat, talloze stranden en ontelbare wandelpaden in de bergen, reden genoeg om dit vakantie-eiland als een waar paradijs te bestempelen. Op dit eiland der zaligen, zoals Gran Canaria in een ver verleden ook wel genoemd werd, is een wandelvakantie het hele jaar door een must. Gran Canaria, een continent in zakformaat, kent vele gezichten. De begroeiing van het zonnige eiland is van een ongelooflijke veelzijdigheid, er zijn tropische planten, drakenbloedbomen, laurierbossen, palmbomen, enorme pijnbomen en ongeveer 1.800 wilde plantensoorten, waarvan vele nergens anders dan op dit eiland voorkomen. Ze bloeien vooral in de winter en in het voorjaar. Het gelijkmatige, mediterraan subtropische klimaat heeft het eiland in eerste plaats te danken aan de passaatwinden, die ontstaan door de luchtstroom van de subtropische gordel van hogedrukgebieden richting de evenaar. De noordoostpassaat brengt langs het noorden van het eiland koele en vochtige wind, terwijl aan de neerslagarme zuidkant een droge en warme valwind domineert.

### DEELNEMERS



Ik ben Ludwig D'Haese, ben 62 jaar, heb een vrouw, drie kinderen en drie kleinkinderen

Ik woon in Merchtem en ben een politieagent (vroegere rijkswachter) op rust.

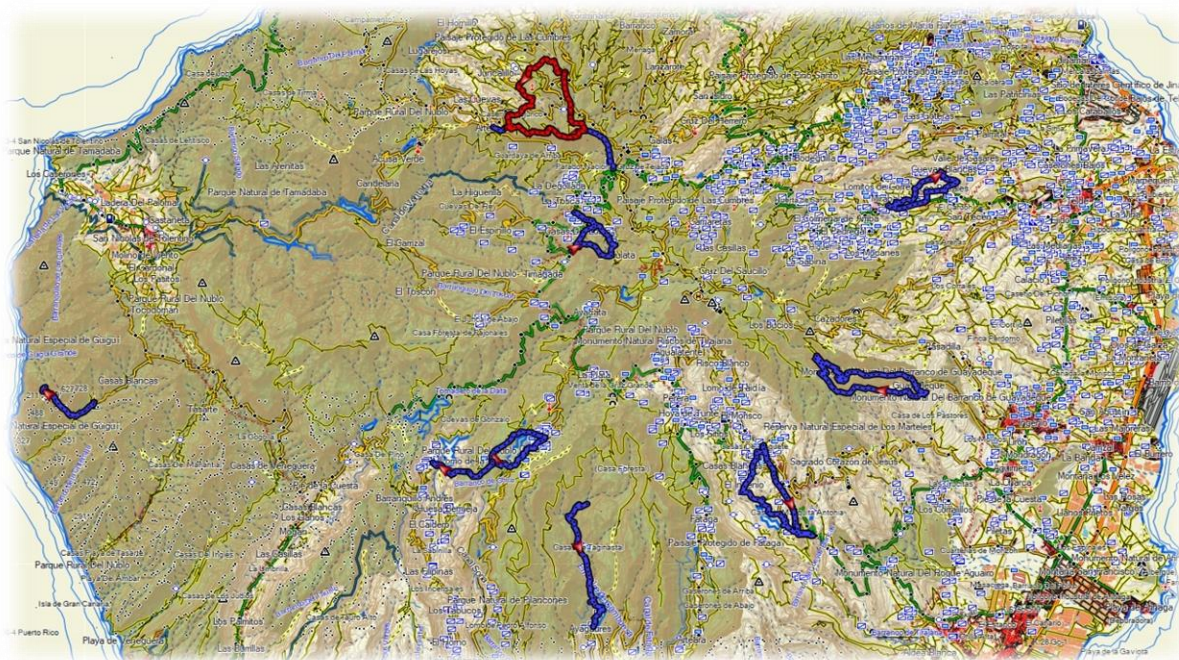
Wandelen is mijn passie en maandelijks trek ik er voor een tiental dagen op uit, soms alleen en soms met een klein groepje.

Ik doe dit het gehele jaar door, dus ook in de wintermaanden.



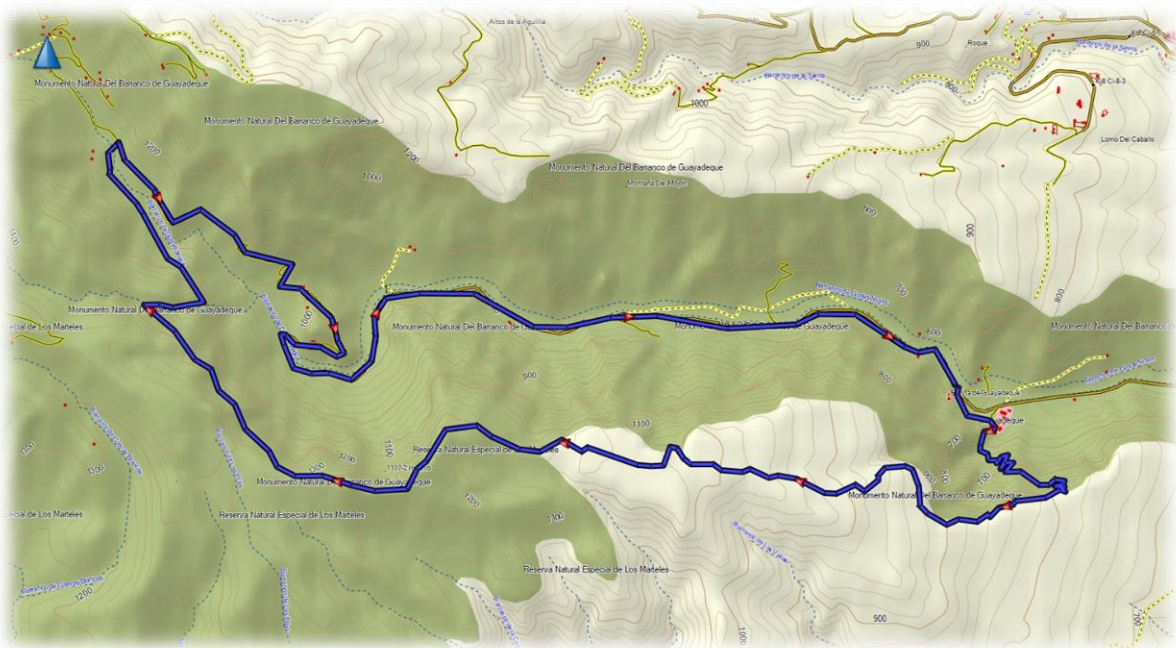
Michel Claesen is 65 jaar en is nog steeds aan het werk. Hij is alleenstaande en is geheel blind. Michel woont geheel zelfstandig in een appartement in Bilzen. Michel reist graag maar kiest steevast voor een wandelvakantie. Michel houdt van een uitdaging en zijn voorkeur gaat dan ook meestal uit naar de technisch zwaardere wandelingen. Twee jaar geleden hebben we nog samen de West Highland Way gedaan om nadien ook nog naar de top van de hoogste berg van Schotland, de Ben Nevis, te gaan. Ik ken Michel al meer dan 25 jaar. Hij heeft mij toen goed geholpen met mijn eindwerk bij Bloso over het begeleiden van blinden en slechtzienden in de bergen.

Hieronder een kaartje waarop alle wandelingen staan die we gedaan hebben.



## Donderdag 19 april 2018


- Soort : Luswandeling
- Plaats : Guayadeque
- Afstand : 12 km
- Stijgen : 900 m
- Dalen : 900 m
- Duur : 6 uur



Enkele jaren geleden had ik al eens het begin van deze wandeling gedaan, namelijk het gedeelte langs de grotwoningen. Dat is vrij makkelijk maar ik wist niet wat het vervolg ging zijn.



Beneden, aan de voet van de berg, bevindt er zich een grot-kapel en een grot-bar.



Vervolgens gaat het omhoog langs tientallen grotwoningen die nog steeds worden bewoond.





In dit gebied zijn veel grotten en holen, sommige van natuurlijke oorsprong en andere hollen werden met de hand uitgekapt door de oermens, de Guanchen.







De Guayadeque is een van de interessantste gebieden van Gran Canaria. Bij opgravingen ontdekte men hier pre-Spaanse mummies, kleivaten en inscripties.





Telkens ik enkele foto's dien te maken vraag ik Michel om even los te laten zodat ik mijn ding kan doen. Michel wacht ondertussen geduldig ter plaatse af.





Vanop sommige plaatsen kan men de zee zien. Het is de eerste maal dat ik in de maand april naar Gran Canaria kom. In april zijn er veel bloemen wat een prachtig kleurenpalet oplevert.





Telkens ik aan een grot of hol kom, dat makkelijk bereikbaar is, ga ik eens een kijkje nemen. In deze grot trof ik deze tekening aan maar dit zal geen tekening zijn van de eerste bewoners, de Guanchen, want anders zou er een hek voor de grot geplaatst zijn.







Vandaag is het mooi weer maar de vooruitzichten zijn minder goed. De komende dagen geven ze regen en veel wind.





Op de hoger gelegen plaatsen, die vanuit het dorp moeilijk te bereiken zijn, zijn de grotten niet meer bewoond maar ze worden wel nog gebruikt door herders of als opslagplaats.





De klim naar de kam is vrij eenvoudig. Ook de eigenlijke kamwandeling is vrij eenvoudig. De afdaling evenwel is vrij technisch. De afdaling kost ons dan ook meer tijd dan de eigenlijke klim en de verplaatsing op de kam.





Als we op de asfaltweg komen dienen we nog 3 km af te leggen naar de wagen. Er is echter een restaurant waar tamelijk wat volk aanwezig is. We gaan er wat drinken en ik kan er een lift krijgen tot aan de wagen. Die asfaltweg doen we dus niet te voet.

### Vrijdag 20 april 2018

- Soort : Luswandeling
- Plaats : Valsequillo
- Afstand : 8 km
- Stijgen : 400 m
- Dalen : 400 m
- Duur : 4 uur









De amandel is al volop aan het groeien. Amandelen worden in augustus geoogst. De buitenkant van de pit wordt gekraakt. Het vlies wordt verwijderd door de pit kort te blancheren.





De amandel wordt gegeten maar men kan er ook olie uit winnen die dan gebruikt wordt in marsepein of noga.





Vandaag is het nog vrij zonnig vooral aan de kust. Vanaf morgen regen.....





We doen vandaag geen al te lange wandeling want we weten niet wanneer precies het weer gaat veranderen en we dienen ook nog boodschappen te doen.







In sommige hollen, zoals hier, ga ik niet in. Op de grond liggen heel veel stenen die van het plafond naar beneden gekomen zijn. Hier blijft men dan ook beter buiten.

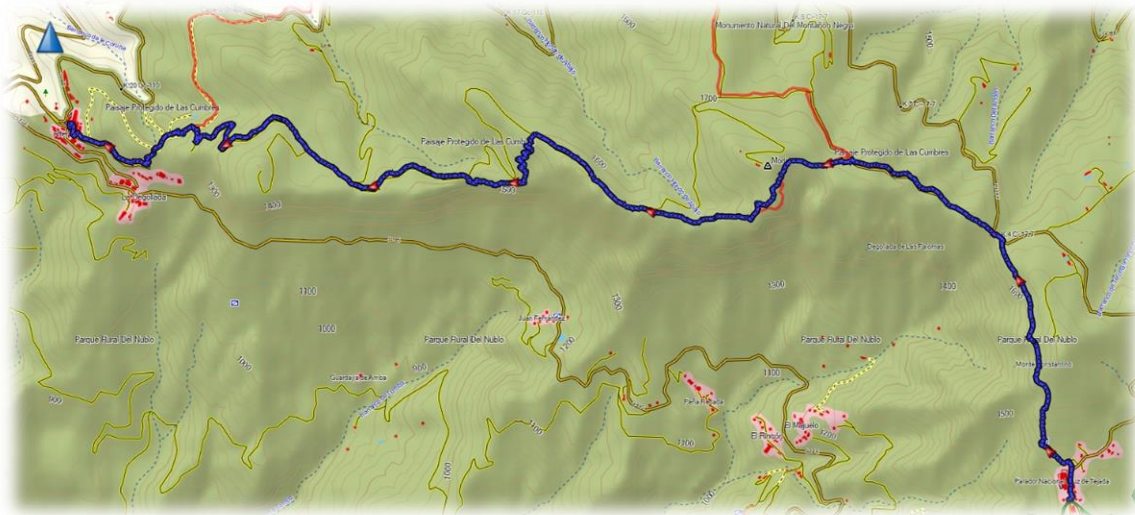




Zowel Michel als ikzelf houden niet van de regen. We hebben vandaag geluk gehad, we zijn de dag droog door gekomen.

## Zaterdag 21 april 2018

- Soort : Heen- en terugwandeling
- Plaats : Cruz de Tejada
- Afstand : 7 km
- Stijgen : 500 m
- Dalen : 500 m
- Duur : 4 uur





Regen, wind en regen teisteren onze lichamen. Er is ook veel mist waardoor ik niet veel foto's kan nemen.





We bevinden ons momenteel in het verbrande deel van Gran Canaria. In september brak er brand uit ongeveer in het midden van het eiland. De brand verspreidde zich met een snelheid van 500 m per uur.







Meer dan 3000 ha bos en natuur zijn vernield. Men heeft 800 mensen moeten evacueren. Er is tevens ook één Zwitserse dame, die al 30 jaar in Gran Canaria woonde, in de brand gebleven. Haar levenloze lichaam werd gevonden op 600 m van haar woning in Vega de San Mateo. Vermoedelijk probeerde ze nog haar dieren in veiligheid te brengen maar ook al haar dieren zijn in de brand gebleven. Hierboven een foto uit een krantenartikel.





De grotten “El Caballero” is een archeologisch complex bestaande uit 12 grotten waarvan men er 7 kan bezichtigen. In de volksmond gaat het verhaal dat de grotten werden bewoond door heksen.

In de grootste grot vonden ze kommetjes, rotsschilderingen in de vorm van een omgekeerde driehoek, symbool van de vrouwelijke fertiliteit. Ook de aanwezigheid van kanalen voor het water kan gezien worden als symbool voor de fertiliteit. Zeker is dat deze plek, ook nu nog een magisch-religieuze sfeer uitstraalt.





Ik breng Michel naar een rots zodat hij kan voelen hoe de Guanchen, duizenden jaren geleden, een hoofd hebben uitgehakt.