



De prehistorische site zou toebehoord hebben aan de Torreanen, een megalithische beschaving die circa duizend jaar voor Christus Corsica veroverde.



Cucuruzzu dateert uit de Bronstijd. Uit onderzoek is gebleken dat het oude fort en het bijhorende dorp aan het einde van de derde eeuw voor Christus verlaten werden. De opgravingen leren ons dat de vroegere inwoners van het dorp leefden van landbouw en veeteelt. Zo zijn er botten gevonden van runderen, schapen, varkens en geiten. Ook zijn er sporen gevonden die duiden op de jacht op herten en wilde zwijnen.






Nadien bezoeken we het stadje Sartène. Sartène is een van de grotere plaatsen in het zuidwesten van Corsica. Het ligt iets meer dan 10 kilometer bij de kust vandaan en biedt een goed onderhouden historisch centrum.



Naar Corsicaanse begrippen is Sartène een jonge stad. Het werd gesticht in 1507 door de Genuese overheersers om meer controle over dit deel van het eiland te krijgen. Samen met het iets verderop gelegen Propriano groeide het vervolgens uit tot de belangrijkste stad in de regio. Waar Propriano het moet hebben van de haven en de stranden, is Sartène juist populair door het schilderachtige straatbeeld.



De middeleeuwse stad heerst, hooggelegen op een rots, over de vallei van de Rizzanèse. De granietgrijs gekleurde huizen van de oude stad vormen een harmonieus geheel. De gewelfde doorgangen zijn pittoresk en de steegjes zijn geplaveid met granieten straatstenen.



Sartène herbergt ook een kleine gemeenschap van Belgische monniken die verblijven in een 19^{de} eeuwse klein klooster.



De wachttoren (hoektoren), daterend uit de 16e eeuw, vormt het laatste overblijfsel van de muur die er ooit stond.



Sartène heeft ook een museum dat vrij toegankelijk is. Achter het museum is er een winkeltje waar men allerlei regionale waren aanbiedt.

Donderdag 14 juni 2018

- Soort : Luswandeling rond de beroemde leeuwenrots
- Plaats : Roccapina
- Afstand : 6 km
- Stijgen : 200 m
- Dalen : 200 m
- Duur : 2 u





We doen ook nog de beroemde rondwandeling rond de leeuwenrots van Roccapina. De Lion de Roccapina is een van de grootste attracties in het zuidwesten van Corsica. Deze wandeling gaat rond de formatie van de leeuw en voert ons langs betoverende rotslandschappen en twee van de mooiste stranden van Corsica. De Leeuw van Roccapina is een enorme roze granieten

rots uitgehold door water en wind. Deze echte natuurlijke sculptuur waakt over de marine sinds het begin der tijden...







De Cistusroos bloeit in deze tijd van het jaar weelderig in het wild. Deze groeit vooral op droge, rotsachtige plekken. Door stoomdestillatie van de hars van deze plant kan de geur van amber worden nagebootst en wordt dan ook veel gebruikt in de parfumindustrie.





De Tour de Roccapina is een Genuese toren uit de 16^{de} eeuw die helaas niet meer beklommen kan worden. Waar eens de voordeur zat zit nu een gapend gat.



Vrijdag 15 juni 2018


- Soort : Luswandeling rond de Mont de la Trinite
- Plaats : Tonnara
- Afstand : 17 km
- Stijgen : 600 m
- Dalen : 600 m
- Duur : 5 u 30'





Ook hier spoelt veel organisch materiaal aan uit de zee. Eens gedroogd wordt dit materiaal ook wel gebruikt als organische meststof.





De vijgencactus is een veel voorkomende wilde plant in Corsica. Sommige variëteiten zijn zelfs wintervast. De rode vruchten zijn vijgachtig, vandaar de naam. Sommige variëteiten

hebben zeer smakelijke vruchten waar onder andere confituur van gemaakt wordt. Andere soorten worden enkel gebruikt als veevoeder.









Bij helder weer zien we aan de horizon het eiland Sardinië dat slecht 12 km van ons verwijderd is.






De eerste dagen hebben we af en toe regen en onweer gehad. De tweede helft van ons verblijf is het droog gebleven met warme temperaturen maar af en toe, vooral in de namiddag, horen we toch een donderslag in de verte.






Met een beetje fantasie kunnen we soms afbeeldingen van dieren zien in het gesteente, zoals hierboven de grote steen lijkt wat op een potvis.



Op onze wandeling komen we voorbij een idyllisch kerkje waar juist een huwelijksmis aan de gang is.



La Tonara heeft een klein haventje met wat vissers- en plezierbootjes. Er is ook een duikclub en men kan er jetski's huren.



Zaterdag 16 juni 2018

- Soort : Luswandeling langs de magnifieke romantische kust van Compomora
- Plaats : Compomora
- Afstand : 15 km
- Stijgen : 500 m
- Dalen : 500 m
- Duur : 5 u 30'








Dit is een kustwandeling uit een prentenboek, allerlei bootjes liggen in het ondiepe water te wachten op hun eigenaar.





Van aan de kust leidt onze wandeling omhoog naar een panoramische Genuese toren die men tegen betaling kan bezoeken.



Vervolgens wandelen we langs de grillige kust waarvan de zandstenen rotsen, door invloed van het weer, allerlei vormen hebben aangenomen.



Er is een kleine passage waarbij men gebruik kan maken van enkele kettingen om een houvast te hebben maar echt gevaarlijk of technisch is deze wandeling niet.



Af en toe gaan we door bosjes met jeneverbesstruiken waarvan de stam soms een grillige vorm heeft.



Deze rotsformatie lijkt wel een liggend dier dat op de rug wordt aangevallen door een roofdier



Halfweg komen we langs een prachtig zandstrand dat uitnodigt om een duik te nemen. Jules en Marc trekken dan ook een baantje.



Tegen betaling kan je ook met de helikopter alle mooie baaien bezichtigen. Regelmatig merken we ook kleine propeller vliegtuigjes die rondjes maken rond de strandjes.

