

GR 5 JURA - ALPEN



PONTARLIER - CHAMONIX

DEELNEMERS



Henk



Staf



Ludwig

Maandag 21 juni 2010

- Van : Pontarlier 837 m
- Naar : Les Hôpitaux-Neufs 975 m
- Afstand : 27 km
- Stijgen : 1.648 m
- Dalen : 1.490 m
- Duur : 7 uur

Gisteren hebben we overnacht in de jeugdherberg van Basel. Nadien zijn we met de trein tot in Pontarlier gereden waar we onze tocht op de GR 5 verder zetten.



Op de terugweg van vorige tocht kregen Staf en Ludwig, op de trein, een flesje Schwarze (zwart bier) van een dronken Duitser. Dit bier is nogal schaars en we wisten dat Henk dit bier graag lust. We overhandigen Henk dan ook dit flesje bier dat ondertussen al heel wat kilometers heeft afgelegd.





Het is zwaar bewolkt maar naar de warme kant. We gaan eerst door het centrum van Pontarlier en volgen nadien een stukje van de Doubs. Het duurt echter niet lang of we krijgen de eerste klim voorgeschoteld. Tijdens de klim vliegt een blauwe reiger over ons heen.



Het kasteel van Joux, opgericht in de 6^{de} eeuw door de heren van Joux en aangepast door Vauban in de 17^{de} eeuw en door kapitein Joffre in de 19^{de} eeuw. Het kasteel ligt strategisch op een rotspunt en het oude donjon van het kasteel bevat een museum van 650 wapens over tien eeuwen heen. Het museum is open gesteld voor het publiek.



Als we het fort van Mahler passeren gaat Staf even aankloppen. Evenwel blijft de poort gesloten. Vermoedelijk is de kasteelheer op jacht.



Tot onze grote verwondering zien we plots een gems opduiken. We wisten niet dat er in de Jura ook gemzen zaten.











Hier ligt om en bij de 20.000 euro aan brandhout.



Weet jij waar we zitten Ludwig?

Ik denk op een boomstam Staf.




We komen regelmatig waterbronnen en pompen tegen. Het staat steeds vermeld of het water al dan niet drinkbaar is. In dit geval is het water niet drinkbaar. In deze tijd van het jaar staan de weilanden vol met mooie veldbloemen in alle vormen, kleuren en geuren. Het is oogverblindend.












Gus 🎵 kom naar 🎵
hus want 🎵 de koeien
staan op springen 🎵

Boer Henk op stap met zijn kudde koeien.





En wat drinken
jullie mannen?



Kom kopje
krabben

Weeral ene die het
verschil niet kent
tussen een papegaai
en een paard!



We overnachten op de camping. Nadat we onze tent opgezet hebben koken we ons potje. Aan de drank kun je het klasseverschil duidelijk merken. Henk drinkt wijn. Staf drinkt Leffe en Ludwig drinkt tafelbier. Om 19.30 uur gaan we al slapen. Het is een zware dag geweest.

Dinsdag 22 juni 2010

- Van : Les Hôpitaux-Neufs 975 m
- Naar : Mouthe 938 m
- Afstand : 24 km
- Stijgen : 1.883 m
- Dalen : 1.937 m
- Duur : 6 u 30'



We krijgen zicht op de Mont d'Or, een uitstekende rotswand. Van zodra we echter dalen, tussen de bomen, verdwijnt de rotswand uit het vizier. Volgens Henk gaan we niet naar de rotswand toe maar gaan we er van weg. Staf en Ludwig proberen Henk er van te overtuigen dat we wel degelijk naar de rotswand toe gaan doch Henk (een nogal koppige Nederlander) is er van overtuigd dat we niet naar de rotswand toegaan tot plotseling toch terug de rotswand opduikt. Henk kan dan ook niet anders dan zijn ongelijk toe te geven. Vanop de Mont d'Or zouden we normaal gezien zicht moeten hebben op de Mont Blanc, Jungfrau, Eiger en Weisshorn. Allemaal bergen hoger dan 4.000 meter. Door de luchtvochtigheid krijgen we hiervan, jammerlijk genoeg echter, niets te zien.





Als we aan de afdaling beginnen zien we her en der kort gedrongen bomen dicht op elkaar in groepjes. Zelfs Henk, die houthakker is, kent hiervan niet de bedoeling.



Ruik eens aan
mijnen asem.



Laat mij nu ook eens
uwen asem ruiken






Rond de middag maken we een soepje klaar in de onbemande hut “La Grange Bousson”. Het is een oude, in onbruik geraakte, schaapherderhut. Men kan er makkelijk slapen, ruimte zat.







We komen aan de bron van de Doubs in Mouthe. Het kristalheldere water komt zomaar uit de rotswand gestroomd. Het water heeft een constante temperatuur van ongeveer 4 graden. De bron wordt gevormd door het water dat in de grond trekt en zich verzamelt in grote grotten en spleten in het kalkmassief. Het debiet van de bron is zo groot dat het meteen een rivier vormt.



Zou dat water drinkbaar zijn
Henk?



Heb jij dan zo een grote dorst Staf?



Ik doe dit kaarsje branden omdat ik samen met mijn allerliefste echtgenote "Gerda" oud zou mogen worden.





Ludwig kookt voor hemzelf en voor Staf paella. Henk heeft vleesballetjes gekocht.

Woensdag 23 juni 2010

- Van : Mouthe 938 m
- Naar : Chapelle-des-Bois 1.274 m
- Afstand : 32 km
- Stijgen : 2.284 m
- Dalen : 2.660 m
- Duur : 8 uur



Om 06.00 uur zijn we al uit de veren. We volgen de Doubs tot in het dorp. Bij de plaatselijke bakker kopen we enkele koffiekoeken die we ter plaatse nuttigen met een lekkere tas verse koffie. In tegenstelling tot de vorige dagen is er nu geen enkele bewolking meer en de temperatuur loopt al vlug op.







De “Haute Chaîne Jurassienne” die duizend jaar geleden door de monniken werd ontgonnen en hoogtesprongen maakt tussen 1.000 en 1.400 meter, heeft haar oorspronkelijke pracht en frisheid altijd bewaard. Uitgestrekte “combes”, een enorm aantal bossen, alpenweiden zover het oog reikt en gletsjermereen geven zuurstof aan dit grondgebied, en bezorgen je een gevoel van vrijheid en rust. Wij maken hier dan ook gretig gebruik van. Het valt ons ook op dat in de dorpskernen, alles wat ook maar dienst kan doen als bloembak, versiert wordt met bloemen.





We passeren een oud kerkhof waar pestslachtoffers begraven liggen uit 1639. Behalve een herdenkingskruis is er niet veel meer te zien van het kerkhof.







Henk neemt een verfrissend bad in het meer.





We overnachten in een onbemande hut. Henk zorgt meteen voor het kampvuur. Staf borstelt de hut proper en Ludwig zorgt voor de foto's.





Voor we gaan slapen tovert Henk nog een flesje uit zijn rugzak met het wel gekende drankje “Nobel”. Henk verdeelt het drankje onder ons drieën.



In de onbemande hut is er genoeg plaats om ons drieën te slapen te leggen. Staf slaapt op de tafel (doet hij thuis ook altijd) en Henk en Ludwig slapen op de grond (doen ze thuis ook altijd).



Donderdag 24juni 2010

- Van : Chapelle-des-Bois 1.274 m
- Naar : Saint-Cergue 1.045 m
- Afstand : 29 km
- Stijgen : 1.705 m
- Dalen : 1.788 m
- Duur : 8 uur

