

CORSICA BONIFACIO



JUNI 2018

BESCHRIJVING TOCHT

Corsica of het Ile de Beauté, eiland van schoonheid. Een waar wandelaarsparadijs: woeste kusten en idyllische baaien, kristalheldere beken en verrukkelijke bergmeren, geurige maquis en prachtige dennenbossen, rotskusten, en imposante toppen, pittoreske bergdorpjes en de zonnige dagen van het Middellandse Zeegebied. Dat zijn allemaal voordelen die slechts weinig vakantieoord kunnen bieden. Maar het zijn vooral de grandioze berglandschappen die Corsica, ook gebergte in zee genoemd, zo lieflijk maken. Wandelaars en bergbeklimmers kennen Corsica vooral van de GR 20 en de wandelingen van kust naar kust. Dat zijn vrij zware wandelingen. Het was mijn betrachting om een wandelreis samen te stellen die voor elke wandelaar haalbaar is. Ik denk dat ik hierin ben geslaagd. We hebben een huisje gehuurd in de buurt van Bonifacio. Van daaruit hebben we elke dag één of twee wandelingen gemaakt in de omgeving. Het zijn veelal wandelingen in het lage gebergte langs de kust waarbij we steeds zicht hebben op de mooie strandjes en baaien die Corsica rijk is. Maar we hebben ook wandelingen gemaakt in het binnenland langs een prehistorische site die men pas 60 jaar geleden heeft ontdekt tussen de maquis. Ook een stukje GR 20 kon niet ontbreken op deze reis. Deze reis is een voorbereiding voor een wandelvakantie voor het Zuiderhuis.

DEELNEMERS



Vlnr; Ludwig D'Haese (Merchtem) – Jules Van Olmen (Noorderwijk) en Marc Verreydt (Olen).

Ik ken Jules en Marc al enkele jaren. Jules ken ik van op pelgrimstocht waar wij elkaar voor de eerste keer hebben ontmoet in de abdij van Leffe. De volgende dagen waren we elkaar uit het

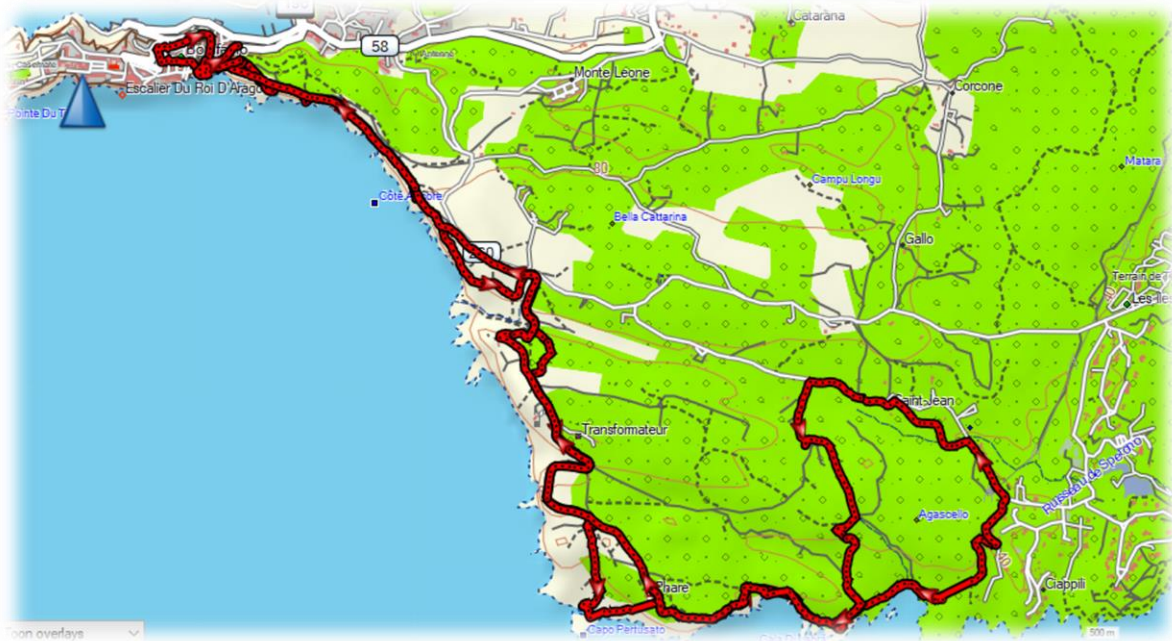
oog verloren omdat we elk een andere weg naar Santiago de Compostela namen maar in het Franse Reims hebben we elkaar terug ontmoet. Marc is de wandelmaat van Jules. Beiden maken al voor de derde keer gebruik van de reismethode die ik al jaren toepas. Marc en Jules kennen elkaar al sedert de kleuterklas en zijn dus al heel lang bevriend.

Hieronder een overzichtskaartje van de wandelingen die we gedaan hebben.



Dinsdag 12 juni 2018

- Soort : Luswandeling naar het droomstrand van Capu Pertusato
- Plaats : Bonifacio
- Afstand : 16 km
- Stijgen : 400 m
- Dalen : 400 m
- Duur : 6 uur



Deze wandeling vertrekt in Bonifacio en gaat vooral over de witte klippen waarop Bonifacio is gebouwd.





Ons vakantiehuis. Van buiten ziet het er nogal klein en primitief uit maar binnen is het toch ruim en alles wat een vakantiehuis nodig heeft is aanwezig. We hebben een mooi terras en twee slaapkamers.









We verblijven op 11 km van Bonifacio, in het dorpje Ogliastrella, juist boven Figari. De eigenaar van ons vakantiehuis is Jacques en is onze overbuur. Hij komt graag langs om onze wandelingen te helpen voorbereiden. Hij geeft ons ook tips voor het bezoeken van leuke berg- en kustplaatsjes.





Bonifacio werd gesticht rond 830 door de Toscaanse graaf Bonifacio. Het stadje ligt helemaal in het zuiden van Corsica en is het indrukwekkendste stadje van Corsica. Aan de zee kant

klampen de huizen zich vast aan de uiterste rand van de kalkrots. Langs de op een fjord
lijkende baai beschermen machtige muren en torens de bovenstad. Tal van invasies heeft de
vesting in vroeger eeuwen weerstaan, maar tegen de hordes toeristen die er thans 's zomers
neerstrijken kan ze nauwelijks op. In de stad is het druk maar de wandeling naar het
droomstrand van Capu Pertusato is een stuk rustiger.








Bonifacio telt nog geen 3.000 inwoners en ligt op een massieve rots 80 meter boven de zee. Het stadje is omgeven door vestingmuren die eerder de verdediging vormden tegen de Saracenen.





De oude stad met zijn vele smalle straatjes, een doolhof van overkapte gangen, arcades en dicht tegen elkaar liggende huizen is uniek in Corsica. De loodrechte wanden doen wat denken aan een Noors fjord.





Aan de horizon zien we de Lavezzi-eilanden. Vanuit Bonifacio kun je een trip naar het grootste eiland maken. Deze liggen tussen Corsica en Sardinië. Je bent er ongeveer in een half

uur. Je kunt op het eiland wandelen langs de mooie granietformaties en rotssculpturen. Dit is een simpele wandeling zonder noemenswaardige hoogteverschillen over een zandig pad.







De Cala di Labra is een overhangende zandsteenklip met stalactieten. Doordat de rotswand uit het zachte krijtgesteente bestaat, heeft de zee diverse merkwaardige uithollingen in de wanden uitgesleten.



De bevolkingsdichtheid in de stad Bonifacio is slechts 20 inwoners per km².



De vuurtoren van Pertusato ligt op zowat 100 m boven de zeespiegel. In 1839 werd besloten om deze vuurtoren op deze plaats te bouwen. Pas in 1844 werd de toren in gebruik genomen. Op dat ogenblik telde Corsica slechts 5 vuurtorens. De vuurtoren werd geautomatiseerd in 1985.



Onderweg komen we aan een droomstrandje. We zijn er geheel alleen en nemen een duik in zee. Het water is er klaarhelder en helemaal niet koud.





We koken zelf ons potje. De taken worden verdeeld, Jules snijdt de groenten, Marc kookt en ik zorg er voor dat ze op tijd en stond een drankje (water, fruitsap en zo) hebben.

Woensdag 13 juni 2018

- Soort : Luswandeling naar een koningsstrand en een vuurrode vuurtoren
- Plaats : Bonifacio
- Afstand : 13 km
- Stijgen : 400 m
- Dalen : 400 m
- Duur : 4 u 30'






Eerst brengen we nog een bezoek aan de bovenstad Bonifacio. De église St. Dominique stamt uit de 13^{de} eeuw en is gebouwd door de Tempeliers. De kerk heeft een merkwaardige meerhoekige klokkentoren.





We vertrekken in Bonifacio en stijgen langzaam langs een nog authentiek Romeinse Heirbaan.





Het gedeelte van de zee hier bevat heel veel organisch materiaal zoals algen en dergelijke. Deze spoelen hier massaal aan en verdrogen in de zon.





De Phare de la Madonetta werd gebouwd in 1854. Nu is deze vuurtoren voorzien van een halogeen lamp die gevoed wordt door zonnepanelen. De vuurtoren werkt geheel automatisch en is niet meer bemand.





La Grotte Marine is een uniek grottenstelsel in Corsica. Het is enkel met de boot bereikbaar. Deze grot is 250 miljoen jaar geleden ontstaan tijdens een vulkaanuitbarsting.

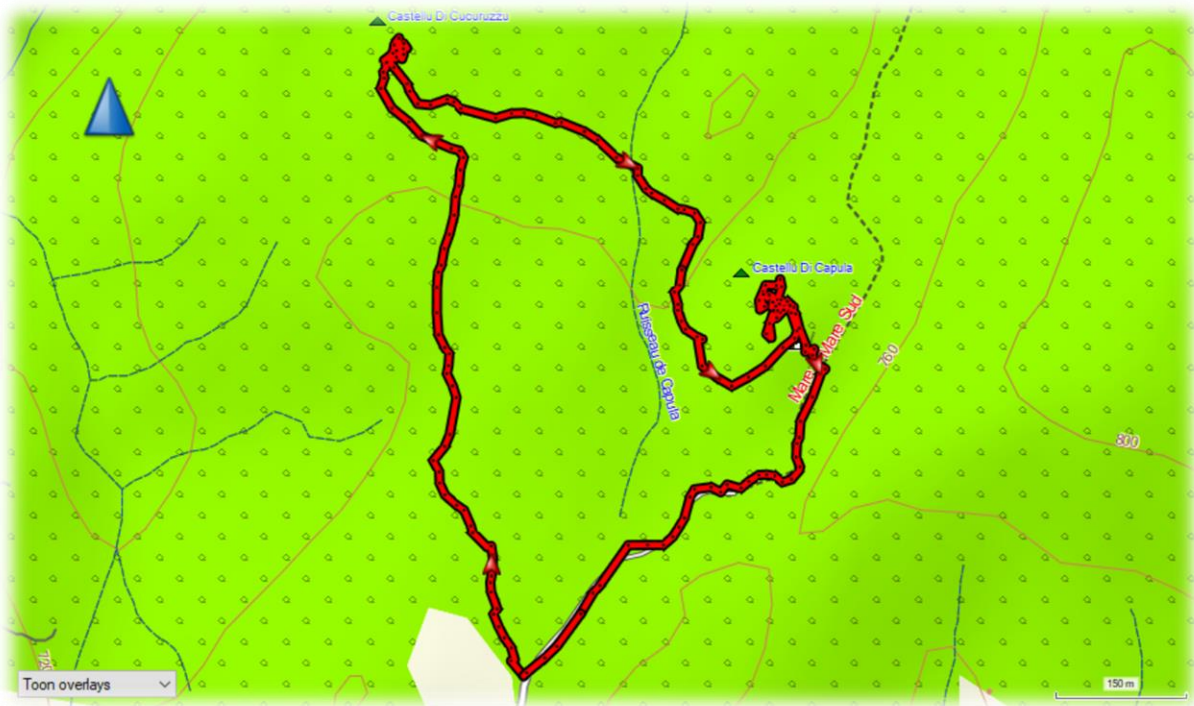


We brengen ook een bezoek aan Porto Vecchio waar we een zwaar onweer moeten trotseren maar dat hebben we dan wel gedaan vanop een overdekt terras.



Donderdag 14 juni 2018


- Soort : Luswandeling door een bijzondere prehistorische site
- Plaats : Levie
- Afstand : 5 km
- Stijgen : 100 m
- Dalen : 100 m
- Duur : 1 u 30'





De église San Giovanni Battista de Carbini is een Romaanse kerk uit de 12^{de} eeuw waarvan de klokkentoren prachtig afsteekt tegen de bergen. Dit was de kerk van de franciscaner pater Giovannali Martini, de leider van een religieuze gemeenschap die armoede en nederigheid predikte. De leden van de Giovanalli werden door paus Urbanus V geëxcommuniceerd en de kerk begon een felle antiketterse kruistocht tegen de groep. De laatste Giovannali gevangenen werden op een brandstapel verbrand.








Een bezoek aan de opgravingen van Cucuruzzu is zeker aan te raden. Het omvat een wandeling van ongeveer 5 km door een bosgebied met bijzondere rotsen waarin Cucuruzzu,

een Casteddu, een soort fort uit de bronstijd ligt. Verder voert het pad langs de restanten van een burcht, Capula, uit de Middeleeuwen en een middeleeuwse kapel.





Pas 60 jaar geleden heeft men, dankzij een luchtfoto van een verkenningsvliegtuig, de restanten van deze oude stad ontdekt die geheel verdoken zat in de maquis.