

CORSICA

CAP CORSE



SEPTEMBER 2018

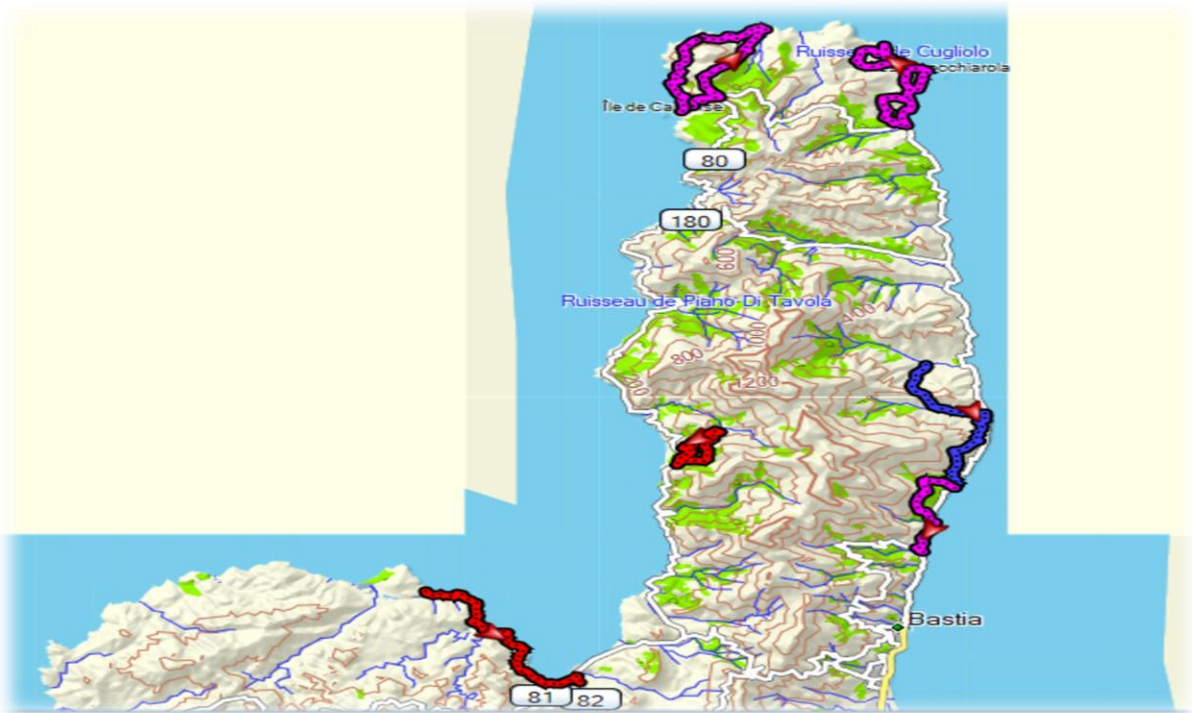
BESCHRIJVING TOCHT

Corsica of het Île de Beauté, eiland van schoonheid. Een waar wandelaarsparadijs: woeste kusten en idyllische baaien, kristalheldere beken en verrukkelijke bergmeren, geurige maquis en prachtige dennenbossen, rotskusten, en imposante toppen, pittoreske bergdorpen en de zonnige dagen van het Middellandse Zeegebied. Dat zijn allemaal voordelen die slechts weinig vakantieoord kunnen bieden. Maar het zijn vooral de grandioze berglandschappen die Corsica, ook gebergte in zee genoemd, zo lieflijk maken. Wandelaars en bergbeklimmers kennen Corsica vooral van de GR 20 en de wandelingen van kust naar kust. Dat zijn vrij zware wandelingen. We hebben een appartementje gehuurd in de buurt van Bastia. Van daaruit doen we elke dag een wandeling in de omgeving. Het zijn veelal wandelingen in het lage gebergte langs de kust waarbij we steeds zicht hebben op de mooie strandjes en baaien die Corsica rijk is.

DEELNEMERS



Links is Ludwig D'Haese uit Merchtem, rechts is Henri Van den Broeck uit Gijzegem. Henri is al sedert ongeveer 5 jaar. Samen hebben we delen van Compostela gedaan maar ook de Kanaaleilanden, Gran Canaria, Sardinië, Spanje en Corsica. Henri is sedert een viertal maanden op SWT (een soort vervroegd pensioen maar met beschikbaarheid voor de arbeidsmarkt) en kan nu al wat makkelijker mee reizen. Ikzelf ben een veelwandelaar. Ik trek er maandelijks een tiental dagen op uit, steeds naar het buitenland. Dit doe ik al een tiental jaar. Ik hou van de natuur, van wandelen en van de buitenlucht. Ik ben tevens reisleader bij het Zuiderhuis. Voor het Zuiderhuis begeleid ik momenteel wandelgroepen in Andalusië, Lanzarote, Kreta en Corsica. Ik ben tevens reisleader bij WeTravel2 waar ik de individuele reizen begeleid. WeTravel2 is een reisorganisatie die reizen organiseert voor mensen met een beperking.



Vrijdag 14 september 2018

- Soort : Luswandeling langs een deel van het douanierspad
- Plaats : Cap Corse
- Afstand : 19 km
- Stijgen : 600 m
- Dalen : 600 m
- Duur : 6 uur




We zijn gisteren geland op de luchthaven van Bastia. We logeren in het appartement van Jean. Jean is een Corsicaan op rust. Hij heeft tevens een yacht en van mei tot eind oktober bevaart hij de wereldzeeën. Ondertussen stelt hij zijn appartement te huur aan vakantiegangers. Jean bevindt zich op dit ogenblik met zijn yacht in Portugal. Het is een mooi appartement met twee slaapkamers. Doordat de eigenaar er zelf woont is tevens alle huisraad aanwezig, potten, pannen, bestek enz.







Het Sentier des Douaniers is een kustpad dat ooit werd gebruikt door douaniers. Die controleerden mensen op smokkel. Het pad loopt langs de punt van Cap Corse en biedt vaak een prachtig uitzicht. Langs de hele kust van Corsica lopen dit soort paden, maar het Sentier des Douaniers is het mooiste.





Het pad volgt grotendeels de kustlijn en je hebt steeds een mooi uitzicht op de zee en baaien.
Je kan hier ook zwemmen





Op het pad zie je jeneverbessen, mastiekbomen en affodillen.





Een oud kanon ligt langsheen het pad. Er zijn veel wandelaars op het pad van de douaniers. Het is dan ook een zeer gekend wandelpad.





Het water in de baaien is super helder en heerlijk om in te zwemmen. Maar wijzelf hebben daar de tijd niet voor.





We krijgen zicht op de eilanden van Finocchiarola. Deze rotsen met een uitkijktoren, bewoond door vogels, zijn ook een natuurreservaat..





Het schiereiland Cap Corse is amper 10- op 40 km groot, maar heeft genoeg moois te bieden om ons enkele weken zoet te houden.





Aan de baai van Santa Maria is er nog een mooie ruïne van een Genuese toren. Een aalscholver rust even uit op een naburige rots in de zee.





Ondanks dat Cap Corse veel moois te bieden heeft komen er hier eigenlijk maar weinig toeristen. Dit komt vooral omdat de weinige stranden die er zijn, niet gemakkelijk met de auto te bereiken zijn.





Het pad werd eigenlijk niet aangelegd om smokkelaars op te sporen. De douanebeambten maakten er wel gebruik van maar eigenlijk zijn deze paden aangelegd door de Genuezen om Moorse piraten op te merken.





Van op de top van Cima de Campana (160 m) hebben we een mooi zicht. We bevinden ons nagenoeg op het noordelijkste puntje van Cap Corse.





Als we 's middags onze boterhammetjes opeten doen we dat niet alleen. Een grote groep wandelaars bevindt zich eveneens op de berg met het mooie uitzicht.



De kapel van Santa Maria is in de 12e eeuw gebouwd op de resten van een christelijke kerk.



We koken ons eigen potje, vandaag is het spaghetti op Vlaamse wijze. Op 50 m van ons appartement hebben we een kleine supermarkt waar alles te verkrijgen is.

Zaterdag 15 september 2018

- Soort : Luswandeling langs een deel van het douanierspad
- Plaats : Cap Corse
- Afstand : 18 km
- Stijgen : 800 m
- Dalen : 800 m
- Duur : 7 uur





Beide bovenstaande foto's zijn genomen van op het terras van ons appartement.






Nagenoeg het gehele dorp Centuri is verkeersvrij, we moeten de wagen achterlaten op een parking net buiten het dorp. Een kunstenaar heeft een origineel kruisbeeld aan de parking geplaatst.





We beginnen onze luswandeling in het kleine vissersplaatsje Centuri. Dit pittoreske dorpje telt slechts 200 inwoners.





Agaves bloeien maar één enkele keer. Nadien sterft de plant af. De bloemstengel is zeer groot in verhouding met de eigenlijke plant.