



Zelfs als er zonnig en mooi weer is voorspeld, kan het weer plotseling omslaan. Check dus altijd de weersvoorspelling voordat je aan je tocht begint en vraag aan de lokale bevolking

wat voor weer er wordt verwacht. Zij kunnen je dikwijls vertellen of er kans is op regen of wind, zelfs als er rustig en goed weer wordt voorspeld.







Het hoogteverschil dat je gaat overbruggen bedraagt meer dan 1000 meter. Daarom is geschikt schoeisel een absolute must. Doe wandelschoenen aan en laat je sportschoenen

achter in je uitvalsbasis. Op Besseggen kunnen zware windstoten voorkomen, dus zorg voor wind- en waterdichte bovenkleding. Vergeet niet om een extra set kleren, inclusief muts of pet, wanten of handschoenen en een sjaal mee te nemen.







De Besseggenkam ligt nu voor ons. Een spectaculair zicht.




Het moeilijkste gedeelte is het laatste bultje dat je ziet op bovenstaande foto. Dat bultje is bijna 300 meter hoog en dien je op handen en voeten naar omhoog te kruipen. Wij noemen

dat eigenlijk klauteren. Eens je zicht hebt op de kam kan je niet meer terug. Je zit hier immers over de helft en als je terug keert haal je niet meer de laatste boot van 17.00 uur.





Eens boven op de kam is het uitzicht adembenemend. Iedereen is wel blij dat de klim achter de rug is. Het klauterwerk duurt ongeveer 1 uur.



Wij hadden mooi, zonnig, weer maar een felle wind. Tijdens het klauteren dien je uiteraard rekening te houden met hevige windstoten. Zorg er dus steeds voor dat je goed stabiel staat. Een misstap kunt ge u hier niet permitteren.






Zorg altijd voor voldoende eten en drinken als je deze wandeltocht gaat maken. Het is belangrijk om voldoende proviand bij je te hebben, zodat je tijdens de hele tocht genoeg energie hebt.





Er zijn geen toiletten langs de paden. Tijdens het klauterwerk zelf is het onmogelijk om daar je toilet te maken. Ge dus vooraf.





Eens over de top loop je nog een gedeelte op de kam en nadien volgt de afdaling waar er maar enkele passages meer zijn die nogal technisch zijn. Maar blijf toch waakzaam want de vermoeidheid kan jou nu wel parten spelen.



Vincenzo en Tim rusten even uit op een mooi plekje.

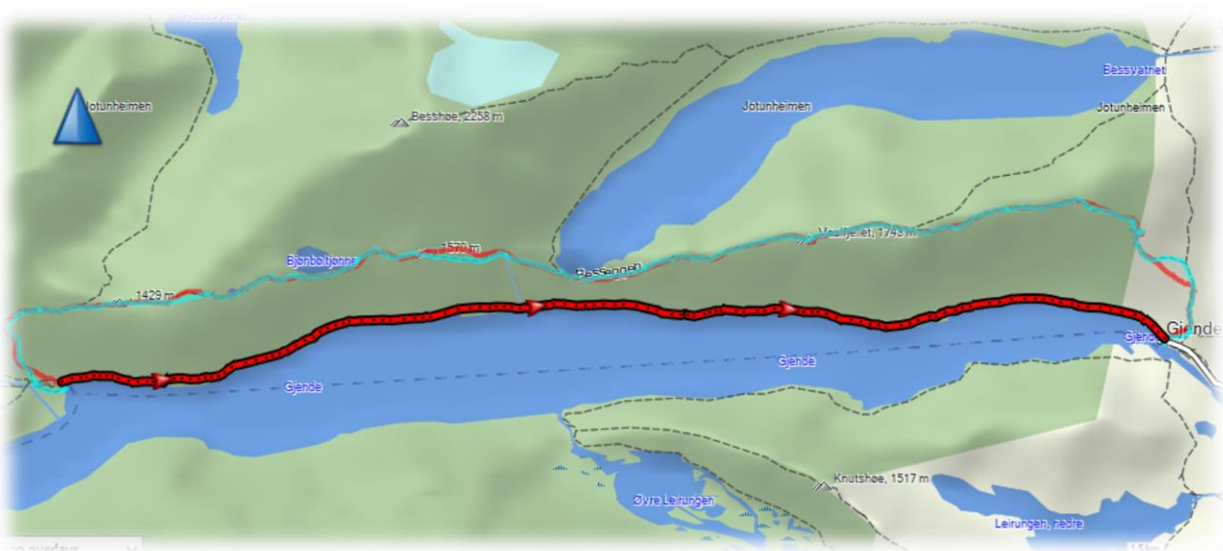


Iedereen is veilig terug in de haven geraakt waar ons busje op ons wacht. Enkelen onder ons hebben wel een kleine uitschuiver gemaakt maar gelukkig zonder erg.



Vrijdag 8 juli 2022

- Wandeling : Wandeling onder de Bessegen kam
- Gebied : Nationaal Park Jotunheimen
- Afstand : 10 km
- Stijgen : 300 m
- Dalen : 300 m
- Duur : 7 uur





Ilse, Nancy en Greta doen de tocht langs het meer onder begeleiding van de plaatselijke gids Wencke.



Het is niet omdat men langs een meer stapt dat deze tocht eenvoudig is. Je dient ook hier ongeveer 300 meter te dalen en te klimmen, soms langs moeilijke stenige paden. Gelukkig is iedereen al goed ingelopen.



Het huis van de reuzen' in het hart van Noorwegen: dat is nationaal park Jotunheimen. Hier vind je niet alleen de twee hoogste bergen van Noorwegen, maar ook een aantal van de mooiste wandelroutes van Scandinavië. Naturliefhebbers genieten hier van de uitdaging én de uitzichten van de hikes naar de Galdhøppigen berg en over de bergkam Besseggen.

Nationaal park Jotunheimen heeft meer dan 250 bergtoppen en een overvloed aan watervallen, bijzonder gekleurde meren en gletsjers.





Zaterdag 9 juli 2022

- Wandeling : Rendierwandeling en bezoek Sollia kerk
- Gebied : Sollia
- Afstand : 13 km
- Stijgen : 400 m
- Dalen : 300 m
- Duur : 5 uur








Vandaag onze laatste wandeldag. Het blijft de ganse dag droog maar het is wel bitter koud. Het is de koudste dag van de week.









Ondanks er hier toch wel veel rendiermos aanwezig is en we kilometers ver kunnen zien, zien we geen enkel rendier of eland.






We brengen een bezoek aan de kerk van Sollia. De houten kerk dateert uit 1738 en is daarmee de oudste kerk in Stor-Elvdal. Normaal is deze kerk steeds gesloten maar Wencke is in het bezit van de sleutel. De kerk is binnenin geheel beschilderd met bloemmotieven.





Nadien bezoeken we nog een authentieke geitenboerderij waar we de melk kunnen proeven.



Nog enkele foto's van het hotel waar we verbleven.



Awel, het was voor mij een eer om deze zeer toffe groep mee te hebben mogen begeleiden. Ik heb er veel plezier aan beleefd.

De blaren en de kleine verwondingen die jullie hebben opgelopen zullen spoedig genezen.

Misschien zien we elkaar ooit nog weer.

Andere reisverslagen van deze jongen kun je terugvinden op www.ludwighaese.be



Ludwig D'Haese

benaltijdweg@gmail.com

Tekst

Ludwig D'Haese

Foto's :

Ludwig D'Haese en andere groepsleden